

PLANVENDOSJE E PASURISE TE POSEDUARA NGA Z.ALBERT JAKOF QOSJA
 FSHATI PASHTRESH ,NUJA GJINAR
 INDEKS HARTE : K-34-101-(247-B)
 PLANIRILEVIMIT: SHKALLA 1 :1000
 PAS A =2120m²

KOORDINATAT E KUFRIT TE PROMES A
 NE PROJEKSIONIN KRRGJUSH

1-X=517310.1244 Y=4542356.3185
 2-X=517319.4928 Y=4542360.8146
 3-X=517339.4284 Y=4542360.1806
 4-X=517354.2720 Y=4542374.0263
 5-X=517380.1286 Y=4542338.7548
 6-X=517346.4126 Y=4542310.0188



FOTO AJRORE SHKALLA 2015 1 :2500



PRONA SIPAS GOOGLE MAPS 2025

Digitally signed by Luan Mema
 Date: 2026.02.18 23:44:06 +0200

Luan Mema

EMERTIMI	PLANVENDOSJA E RELIEVIT
VENDDODHJA	ELBASAN-GJINAR
POROSITI	ALBERT QOSJA

DATA E PERGATITJES	ELBASAN ME 08/02/2026	FIRMA
PERGATITI	ING LUAN MEMA	
	Ligjimi Nr. T100681 D1.12.6.2016	
	T2	



REPUBLIKA E SHQIPËRISË
BASHKIA ELBASAN

Nr. 1825 Prot.

Elbasan, më 2.4.2026

Lënda: Njoftim për afishimin publik në faqen Web dhe këndin e njoftimeve publike.

- SEKTORIT I IT, BASHKIA ELBASAN
- NJËSIA ADMINISTRATIVE GJINAR

Në mbështetje të:

- Ligjit Nr. 20/2025 "Për paketën e maleve",
- Ligjit nr. 139/2015 "Për vetëqeverisjen vendore", i ndryshuar,
- VKM nr. 625 datë 28.10.2025 "Për shpalljen e disa zonave me përparësi zhvillimit e ekonomisë malore në Bashkinë Elbasan",
- Udhëzimit nr. 2, datë 15.10.2025 "Për përcaktimin e rregullave të hollësishme për dokumentacionin dhe procedurën e shpalljes së zonës prioritare të zhvillimit në territorin e Bashkive",
- Urdhëri nr 1003 datë 19.11.2025 Për ngritjen e grupeve të punës me qëllim ndjekjen e procesit administrativ të kërkesave të subjekteve të ndryshëm kërkues, për tu njohur si "posedues Jopronar"
- Kërkesës së paraqitur nga portali e-albania nga z. Albert Qosja

Kërkojmë të bëhet afishimi publik me afat 45 (dyzet e pesë) ditor, bazuar në Ligjin Nr. 20/2025 "Për paketën e maleve", neni 10 pika 1 e cila ndër të tjera thotë ... për pasuritë apo pjesët e tyre që përmbushin kushtet, bashkia kryen njoftimin me afishim publik për 45 (dyzet e pesë) ditë në ambientet e saj, në një vend tjetër publik brenda territorit të zonës, si dhe në faqen zyrtare të saj të internetit. Afishimi përmban listën e subjekteve me sipërfaqet respektive, përshkrimin e vendndodhjes së tyre dhe shoqërohet nga plani i rilevimit përkatës. Për sa më sipër kërkojmë që të merrni masat të bëhet afishimi pranë këndit të njoftimeve të njësisë Administrative Gjinar, në faqen e internetit të Bashkisë Elbasan si dhe në këndin e njoftimeve të Bashkisë Elbasan.

Planvendosja e pretenduesit të z. Albert Qosja ndodhet në njësinë administrative Gjinar në vendin e quajtur Gjinar nr pasurie 57 ne zk 2883 me një sipërfaqe prej 2120 m². (Bashkangjitur plan vendosja) Me përfundimin e afatit 45 ditor, duhet të përcillet procesverbali i mbajtur nga personi përgjegjës për afishimin, ku citohet përfundimi i afatit të afishimit, si dhe, nëse ka pasur ankesa apo jo lidhur me pasurinë në objekt trajtimi, në mënyrë që të vijojë me procedurën.

Duke Ju falenderuar për mirëkuptimin,

NË MUNGESË DHE ME URDHËR
ZV/KRYETARI
Asim Sulaj



KRYETARI
Gledian Llatja



REPUBLIKA E SHQIPËRISE
BASHKIA ELBASAN

Nr. 1829 Prot.

Elbasan, më 02.04.2026

Lënda: Njoftim për afishimin publik në faqen Web dhe këndin e njoftimeve publike.

- SEKTORIT I IT, BASHKIA ELBASAN
- NJËSIA ADMINISTRATIVE GJINAR

Në mbështetje të:

- Ligjit Nr. 20/2025 "Për paketën e maleve",
- Ligjit nr. 139/2015 "Për vetëqeverisjen vendore", i ndryshuar,
- VKM nr. 625 datë 28.10.2025 "Për shpalljen e disa zonave me përparësi zhvillimin e ekonomisë malore në Bashkinë Elbasan",
- Udhëzimit nr. 2, datë 15.10.2025 "Për përcaktimin e rregullave të hollësishme për dokumentacionin dhe procedurën e shpalljes së zonës prioritare të zhvillimit në territorin e Bashkive",
- Urdhëri nr 1003 datë 19.11.2025 Për ngritjen e grupeve të punës me qëllim ndjekjen e procesit administrativ të kërkesave të subjekteve të ndryshëm kërkues, për tu njohur si "posedues Jopronar",
- Kërkesës së paraqitur nga portali e-albania nga z. Aldo Panxhi

Kërkojmë të bëhet afishimi publik me afat 45 (dyzet e pesë) ditor, bazuar në Ligjin Nr. 20/2025 "Për paketën e maleve", neni 10 pika 1 e cila ndër të tjera thotë ..., për pasuritë apo pjesët e tyre që përmbushin kushtet, bashkia kryen njoftimin me afishim publik për 45 (dyzet e pesë) ditë në ambiente e saj, në një vend tjetër publik brenda territorit të zonës, si dhe në faqen zyrtare të saj të internetit. Afishimi përmban listën e subjekteve me sipërfaqet respektive, përshkrimin e vendndodhjes së tyre dhe shoqërohet nga plani e rilevimit përkatëse. Për sa më sipër kërkojmë që të merrni masat të bëhet afishimi pranë këndit të njoftimeve të njësisë Administrative Gjinar, në faqen e internetit të Bashkisë Elbasan si dhe në këndin e njoftimeve të Bashkisë Elbasan.

Planvendosja e pretenduesit të z.Aldo Panxhi ndodhet në njësinë administrative Gjinar në vendin e quajtur Fushe kuqe nr pasurie 150/11/22 zk 1742 me një sipërfaqe prej 1661.75 m². (Bashkangjitur plan vendosja) Me përfundimin e afatit 45 ditor, duhet të përcillet procesverbali i mbajtur nga personi përgjegjës për afishimin, ku citohet përfundimi i afatit të afishimit, si dhe, nëse ka pasur ankesa apo jo lidhur me pasurinë në objekt trajtimi, në mënyrë që të vijojë me procedurën.

Duke Ju falenderuar për mirëkuptimin,

NË MUNGESË DHE MË URDHËR
ZV/KRYETARI

Asim Sula



KRYETARI
Gledian Llatja

PLAN RILEVIMI

SIPERFAQE PRONE : 2738.77 m²
SIPERFAQE E HAPSIRES PER ZHVILLIM : 1661.75 m²

516921.00

516951.00

516981.00

517011.00

- LEGJENDE**
- KUFI PRONE
 - HAPSIRA PER ZHVILLIM
 - OBJEKT BANIMI
 - BORDURE BETONI
 - OBJEKT
 - RRETHIM
 - MURE
 - LINJE TM
 - SHTYLLA ELEKTRIKE TM/TU
 - RRUGE
 - PORTE/HYRJE
 - SHKALLE
 - PEME FRUTURE
 - PEME
 - ARE

4542478.00

4542478.00

4542448.00

4542448.00

516921.00

516951.00

516981.00

517011.00


SISTEMI KOORDINATIV : KRRGJSH

SHKALLA 1 :500

PUNOI:
NR. LICENCE:

Heldi Kulla

Digitally signed by Heldi Kulla
Date: 2026.02.17 16:37:59
+0200



PLAN RILEVIMI

SIPERFAQE PRONE : 2738.77 m²
SIPERFAQE E HAPSIRES PER ZHVILLIM : 1661.75 m²

516921.00

516951.00

516981.00

517011.00

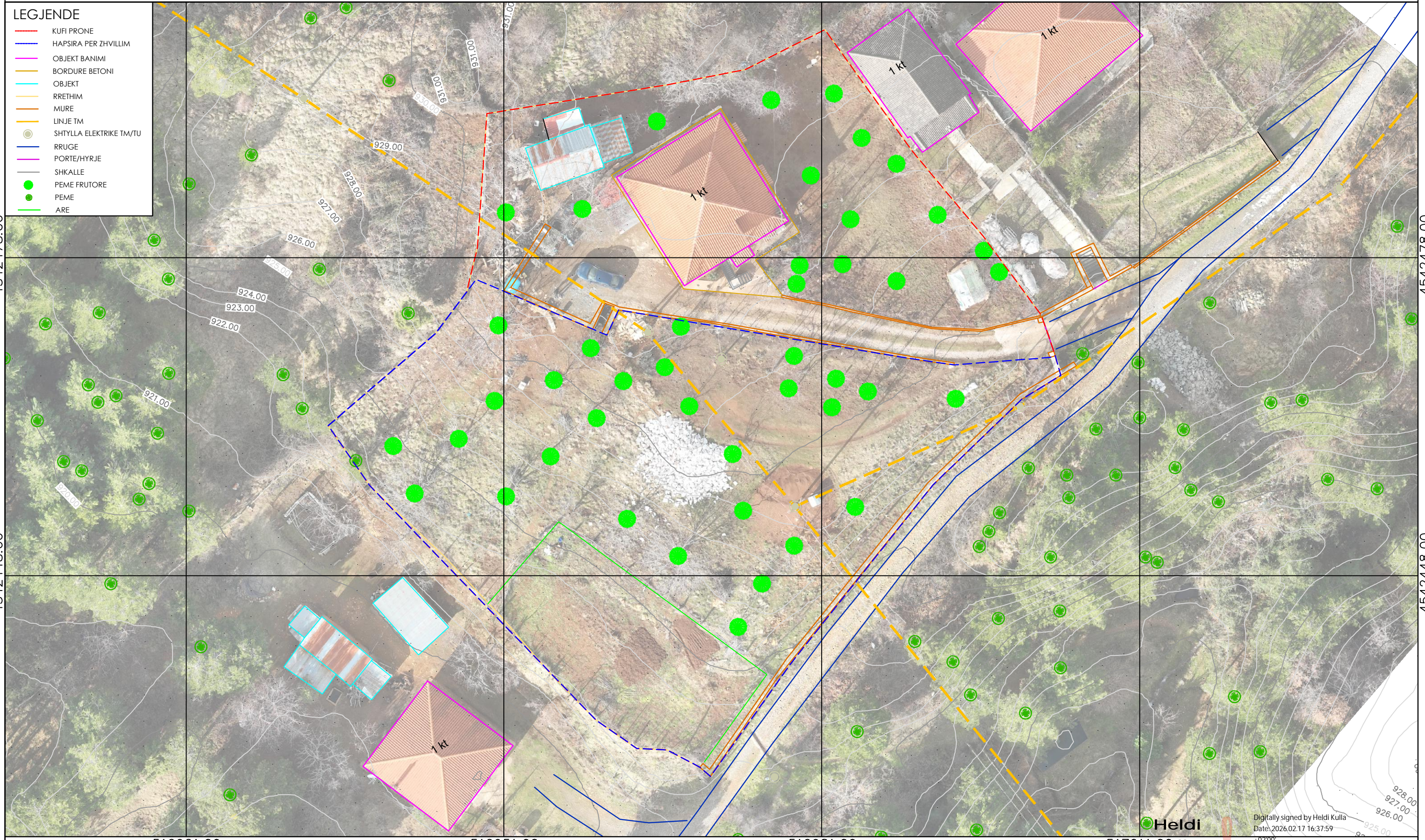
- LEGJENDE**
- KUFI PRONE
 - HAPSIRA PER ZHVILLIM
 - OBJEKT BANIMI
 - BORDURE BETONI
 - OBJEKT
 - RRETHIM
 - MURE
 - LINJE TM
 - SHTYLLA ELEKTRIKE TM/TU
 - RRUGE
 - PORTE/HYRJE
 - SHKALLE
 - PEME FRUTORE
 - PEME
 - ARE

4542478.00

4542448.00

4542478.00

4542448.00



516921.00

516951.00

516981.00

517011.00

SISTEMI KOORDINATIV : KRRGJSH

SHKALLA 1 :500

PUNOI:
NR. LICENCE:

Heldi Kulla

Digitally signed by Heldi Kulla
Date: 2026.02.17 16:37:59
+0200



REPUBLIKA E SHQIPËRISË
BASHKIA ELBASAN

Nr. 1888 Prot.

Elbasan, më 03 . 09 . 2026

Lënda: Njoftim për afishimin publik në faqen Web dhe këndin e njoftimeve publike.

- SEKTORIT I IT, BASHKIA ELBASAN
- NJËSIA ADMINISTRATIVE GJINAR

Në mbështetje të:

- Ligjit Nr. 20/2025 “Për paketën e maleve”,
- Ligjit nr. 139/2015 “Për vetëqeverisjen vendore”, i ndryshuar,
- VKM nr. 625 datë 28.10.2025 “Për shpalljen e disa zonave me përparësi zhvillimin e ekonomisë malore në Bashkinë Elbasan”,
- Udhëzimit nr. 2, datë 15.10.2025 “Për përcaktimin e rregullave të hollësishme për dokumentacionin dhe procedurën e shpalljes së zonës prioritare të zhvillimit në territorin e Bashkive”,
- Urdhëri nr 1003 datë 19.11.2025 Për ngritjen e grupeve të punës me qëllim ndjekjen e procesit administrativ të kërkesave të subjekteve të ndryshëm kërkuar, për tu njohur si “posedues Jopronar”
- Kërkesës së paraqitur nga portali e-albania nga z. Anastas Mufali

Kërkojmë të bëhet afishimi publik me afat 45 (dyzet e pesë) ditor, bazuar në Ligjin Nr. 20/2025 “Për paketën e maleve”, neni 10 pika 1 e cila ndër të tjera thotë ... për pasuritë apo pjesët e tyre që përmbushin kushtet, bashkia kryen njoftimin me afishim publik për 45 (dyzet e pesë) ditë në ambientet e saj, në një vend-tjetër publik brenda territorit të zonës, si dhe në faqen zyrtare të saj të internetit. Afishimi përmban listën e subjekteve me sipërfaqet respektive, përshkrimin e vendndodhjes së tyre dhe shoqërohet nga planet e rilevimit përkatëse. Për sa më sipër kërkojmë që të merrni masat të bëhet afishimi pranë këndit të njoftimeve të njësisë Administrative Gjinar, në faqen e internetit të Bashkisë Elbasan si dhe në këndin e njoftimeve të Bashkisë Elbasan.

Planvendosja e pretenduesit të z. Anastas Mufali ndodhet në njësinë administrative Gjinar në vendin e quajtur Fires me nr pasurie 231 ne zk 1742 me një sipërfaqe prej 1300 m². (Bashkangjitur planvendosja) Me përfundimin e afatit 45 ditor, duhet të përcillet procesverbali i mbajtur nga personi përgjegjës për afishimin, ku citohet përfundimi i afatit të afishimit, si dhe, nëse ka pasur ankesa apo jo lidhur me pasurinë në objekt trajtimi, në mënyrë që të vijojë me procedurën.

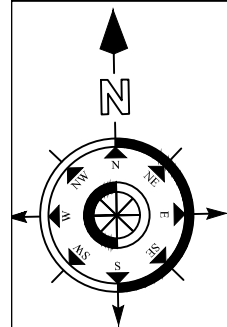
Duke Ju falenderuar për mirëkuptimin,

NË MUNGESË DHE
ME URDHËR
ZV/KRYETARI

Asim Sulja



KRYETARI
Gledian Llatja



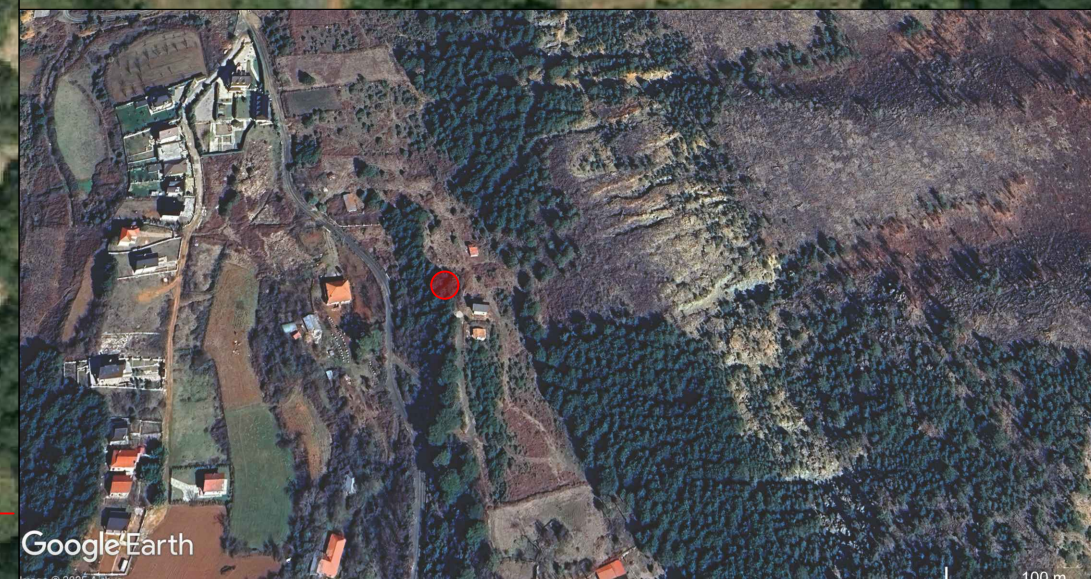
PLANVENDOSJE E PASURIVE TE POSEDUARA NGA Z.ANASTAS MUFALI
 NJESIA ADMINISTRATIVE GJINAR
 INDEKS HARTE : K-34-101-(231-A)
 PLANIRILEVIMIT: SHKALLA 1 :1000
 PAS A =1300m²

KOORDINATAT E KUFIRIT TE PRONES A
 NE PROJEKSIONIN KRRGJSH

1-X=516222.9984 Y=4544790.4174
 2-X=516296.5705 Y=4544792.1488
 3-X=516297.0166 Y=4544778.8882
 4-X=516270.284 Y=4544775.4356
 5-X=516262.6716 Y=4544769.6369
 6-X=516232.4138 Y=4544767.5333



FOTO AJRORE SHKALLA 1 :10000



PAS A SIPAS KUFIRIT TE TREGUAR NGA POSEDUESI 1300m²

Google Earth

PRONA SIPAS GOOGLE MAPS

Digitally signed by
Shpetim Myftaraj
 Date: 2026.01.18
 16:51:37 +02'00'

EMERTIMI	PLANVENDOSJA E RELIEVIT
VENDNDODHJA	ELBASAN-GJINAR
POROSITI	ANASTAS MUFALI

DATA E PERGATITJES	ELBASAN ME 08/12/2025	FIRMA
PERGATITI	Ing.SHPETIM MYFTARAJ Licensa Nr. T1333 Dt.26.03.2019	
	T2	



REPUBLIKA E SHQIPËRISE
BASHKIA ELBASAN

№ 1876 Prot.

Elbasan, më 03.04.2026

Lënda: Njoftim për afishimin publik në faqen Web dhe këndin e njoftimeve publike.

- SEKTORIT I IT, BASHKIA ELBASAN
- NJËSIA ADMINISTRATIVE FUNAR

Në mbështetje të:

- Ligjit Nr. 20/2025 "Për paketën e maleve",
- Ligjit nr. 139/2015 "Për vetëqeverisjen vendore", i ndryshuar,
- VKM nr. 625 datë 28.10.2025 "Për shpalljen e disa zonave me përparësi zhvillimin e ekonomisë malore në Bashkinë Elbasan",
- Udhëzimit nr. 2, datë 15.10.2025 "Për përcaktimin e rregullave të hollësishme për dokumentacionin dhe procedurën e shpalljes së zonës prioritare të zhvillimit në territorin e Bashkive",
- Urdhëri nr 1003 datë 19.11.2025 Për ngritjen e grupeve të punës me qëllim ndjekjen e procesit administrativ të kërkesave të subjekteve të ndryshëm kërkues, për tu njohur si "posedues Jopronar"
- Kërkesës së paraqitur nga portali e-albania nga z. Arben Xhina


Kërkojmë të bëhet afishimi publik me afat 45 (dyzet e pesë) ditor, bazuar në Ligjin Nr. 20/2025 "Për paketën e maleve", neni 10 pika l e cila ndër të tjera thotë ..., për pasuritë apo pjesët e tyre që përmbushin kushtet, bashkia kryen njoftimin me afishim publik për 45 (dyzet e pesë) ditë në ambientet e saj, në një vend tjetër publik brenda territorit të zonës, si dhe në faqen zyrtare të saj të internetit. Afishimi përmban listën e subjekteve me sipërfaqet respektive, përshkrimin e vendndodhjes së tyre dhe shoqërohet nga plani e rilevimit përkatës. Për sa më sipër kërkojmë që të merrni masat të bëhet afishimi pranë këndit të njoftimeve të njësisë Administrative Funar, në faqen e internetit të Bashkisë Elbasan si dhe në këndin e njoftimeve të Bashkisë Elbasan.

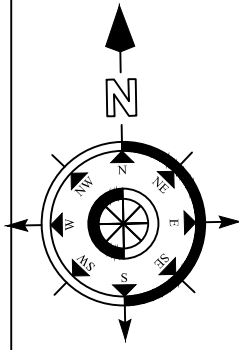
Planvendosja e pretenduesit të z.Arben Xhina ndodhet në njësinë administrative Funar në vendin e quajtur Mollagjesh dhe Ceruje ndodhur ne zk 2714 pasuria nr 1926;1933;1932 si dhe ne zk 1695 pasuria nr 258 me një sipërfaqe prej 35,490 m². (Bashkangjitur plan vendosja) Me përfundimin e afatit 45 ditor, duhet të përcillet procesverbali i mbajtur nga personi përgjegjës për afishimin, ku citohet përfundimi i afatit të afishimit, si dhe, nëse ka pasur ankesa apo jo lidhur me pasurinë në objekt trajtimi, në mënyrë që të vijojë me procedurën.

Duke Ju falenderuar për mirëkuptimin,

KRYETARI
Gledian Llatja

NË MUNGESË DHE ME URDDHËR
ZV/KRYETARI
Asim Sula





PLANVENDOSJE E PASURIVE TE POSEDUARA NGA Z.ARBEN GANI XHINA
 FSHATI CERUJE .NJA FUNAR ,ZK 1695,ZK 2714
 INDEKS HARTE : K-34-101-(83-C) ZK
 PLANIRILEVIMIT: SHKALLA 1 :2500
 PAS A =7090m²,PAS B 28400m²

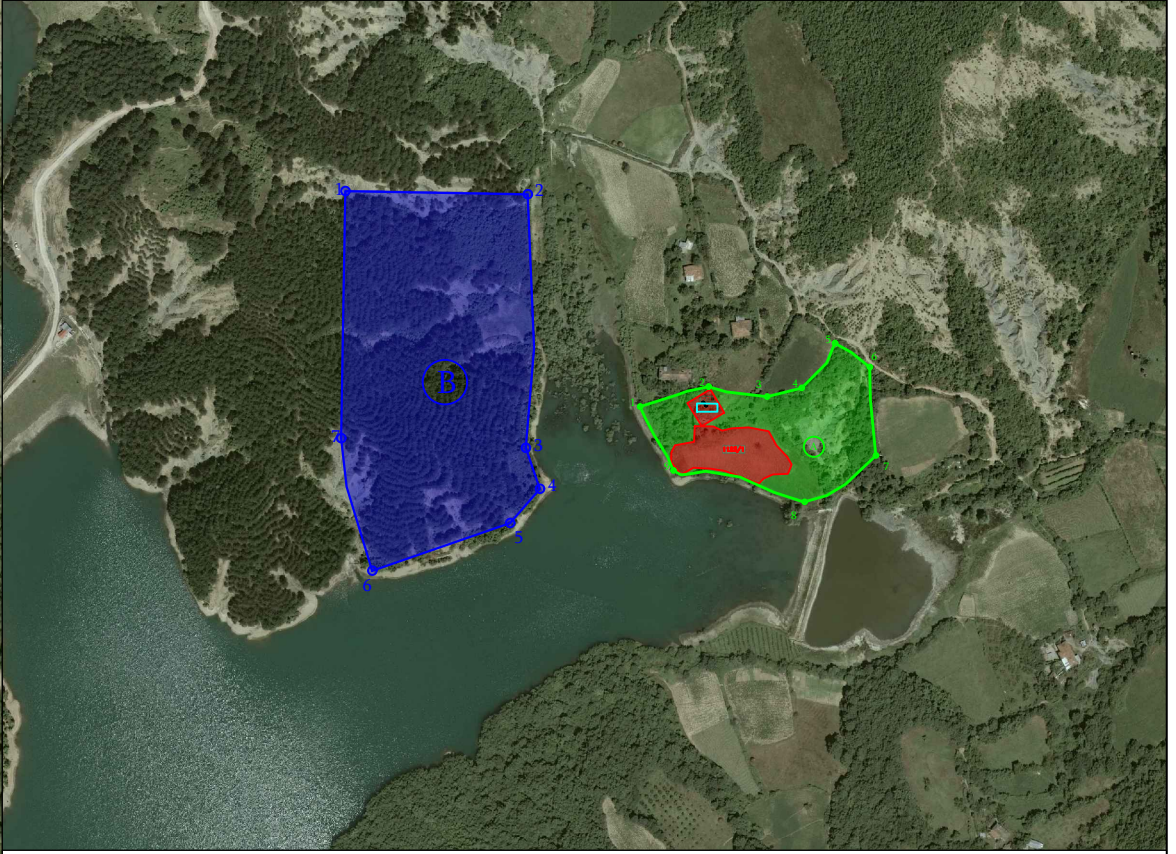
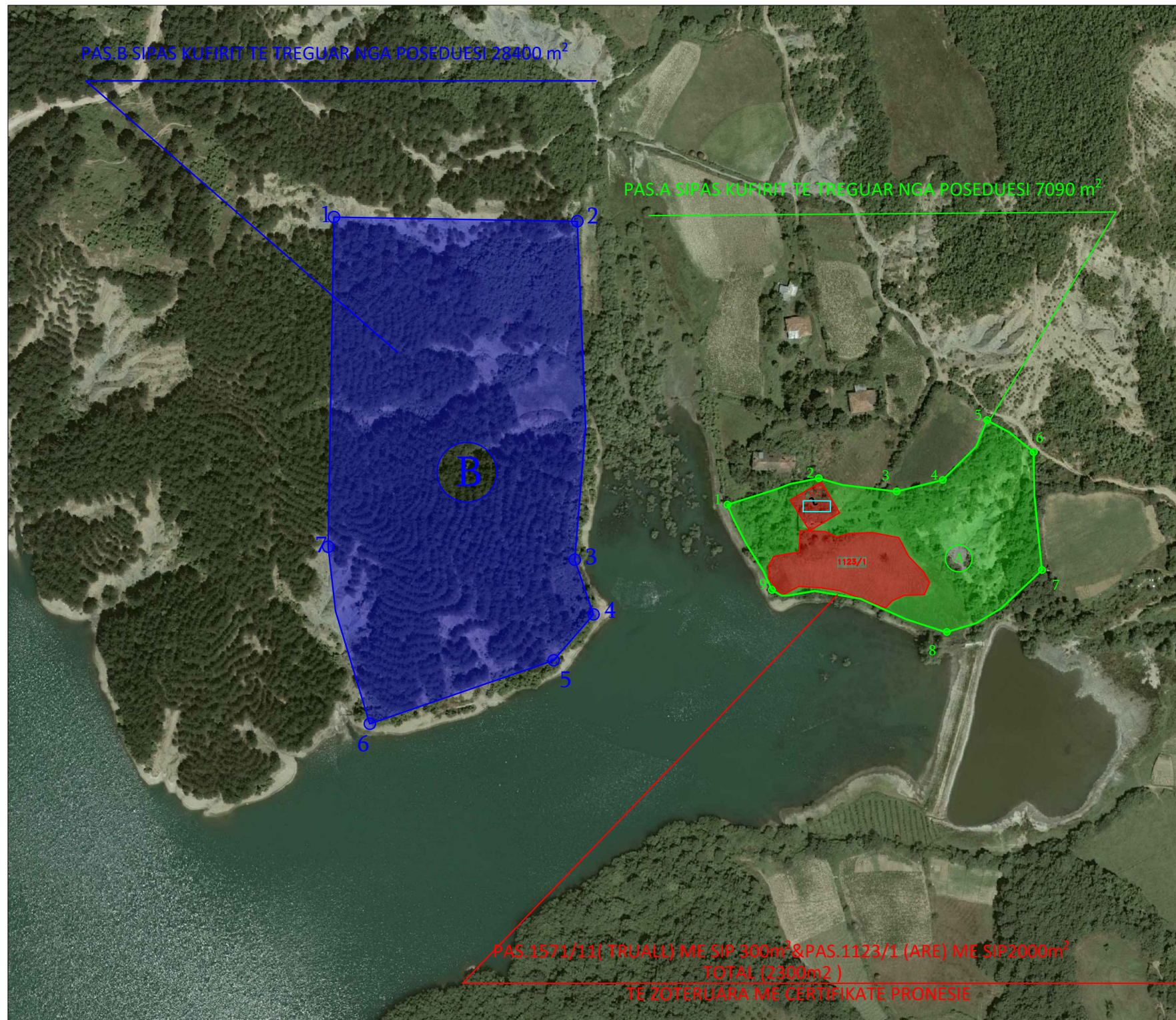
KOORDINATAT E KUFIRIT TE PRONES A
 NE PROJEKSIONIN KRRGJSH

- 1-X=505139.6229 Y=4564556.6952
- 2-X=505184.8260 Y=4564570.4003
- 3-X=505223.5652 Y=4564564.2172
- 4-X=505246.3331 Y=4564570.2183
- 5-X=505267.9672 Y=4564600.0877
- 6-X=505291.2629 Y=4564584.5475
- 7-X=505296.0591 Y=4564526.153
- 8-X=505248.7898 Y=4564494.824
- 9-X=505162.1593 Y=4564514.7169

KOORDINATAT E KUFIRIT TE PRONES B
 NE PROJEKSIONIN KRRGJSH

- 1-X=504943.0012 Y=4564697.0905
- 2-X=505063.6526 Y=4564696.358
- 3-X=505064.3539 Y=4564528.5689
- 4-X=505073.9017 Y=4564501.5111
- 5-X=505054.4423 Y=4564478.6175
- 6-X=504963.6560 Y=4564446.0781
- 7-X=504942.0078 Y=4564533.5593

FOTO AJRORE 2015 SHKALLA 1 :5000



Luan Mema
 Digitally signed by Luan Mema
 Date: 2026.02.23 20:41:18 +02'00'

PRONA SIPAS GOOGLE MAPS 2025

EMERTIMI	PLANVENDOSJA E RELIEVIT
VENDNDODHJA	ELBASAN-FUNAR
POROSITI	ARBEN XHINA

DATA E PERGATITJES	ELBASAN ME 10/02/2026	FIRMA
PERGATITI	Ing.LUAN MEMA Licensa Nr. 1056/1 Dt 12/06/2018	
	T2	

PLANVENDOSJE E PASURIVE TE POSEDUARA NGA Z.EDUART MUFALI
 NJESIA ADMINISTRATIVE GJINAR
 INDEKS HARTE : K-34-101-(231-A)
 PLANIRILEVIMIT: SHKALLA 1 :1000
 PAS A =3475m²


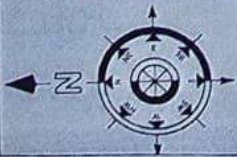



FOTO AERORE SHKALLA 1:1000

- 1-X=516020.8581 Y=4544725.1355
- 2-X=516071.5660 Y=4544726.0428
- 3-X=516076.6015 Y=4544698.8263
- 4-X=516084.7726 Y=4544696.5647
- 5-X=516038.7081 Y=4544668.3627
- 6-X=515987.9684 Y=4544667.0567
- 7-X=515993.8853 Y=4544709.5396
- 8-X=516019.6717 Y=4544709.8351



PRONA SIPAS GOOGLE MAPS

Digitally signed by Endi Rexha
 Date: 2024.07.27
 06:55:40Z

EMERTIMI	PLANVENDOSJA E RELIEVIT
VENDNDODHJA	ELBASAN-GJINAR
POKOSITI	EDUART MUFALI

DATA E PERGATITJES
 PERGATITI

ELBASAN ME QITJE NGA Z.EDUART MUFALI
 PROJEKTI I PLANVENDOSJES
 LUPUR N. TROD QNR.03.2014
 SHKALLA 1:1000
 T2



REPUBLIKA E SHQIPËRISË
BASHKIA ELBASAN

Nr. 1820 Prot.

Elbasan, më 2. 9. 2026

Lënda: Njoftim për afishimin publik në faqen Web dhe këndin e njoftimeve publike.

- SEKTORIT I IT, BASHKIA ELBASAN
- NJËSIA ADMINISTRATIVE GJINAR

Në mbështetje të:

- Ligjit Nr. 20/2025 "Për paketën e maleve",
- Ligjit nr. 139/2015 "Për vetëqeverisjen vendore", i ndryshuar,
- VKM nr. 625 datë 28.10.2025 "Për shpalljen e disa zonave me përparësi zhvillimin e ekonomisë malore në Bashkinë Elbasan",
- Udhëzimit nr. 2, datë 15.10.2025 "Për përcaktimin e rregullave të hollësishme për dokumentacionin dhe procedurën e shpalljes së zonës prioritare të zhvillimit në territorin e Bashkive",
- Urdhëri nr 1003 datë 19.11.2025 Për ngritjen e grupeve të punës me qëllim ndjekjen e procesit administrativ të kërkesave të subjekteve të ndryshëm kërkuës, për tu njohur si "posedues i pronar"
- Kërkesës së paraqitur nga portali e-albania nga z. Eduart Mufali

Kërkojmë të bëhet afishimi publik me afat 45 (dyzet e pesë) ditor, bazuar në Ligjin Nr. 20/2025 "Për paketën e maleve", nën 10 pika 1 e cila ndër të tjera thotë ... për pasuri të apo pjesët e tyre që përmbushin kushtet, bashkia kryen njoftimin me afishim publik për 45 (dyzet e pesë) ditë në ambientet e saj, në një vend tjetër publik brenda territorit të zonës, si dhe në faqen zyrtare të saj të internetit. Afishimi përmban listën e subjekteve me sipërfaqet respektive, përshkrimin e vendndodhjes së tyre dhe shoqërohet nga planet e rilevimit përkatëse. Për sa më sipër kërkojmë që të merrni masat të bëhet afishimi pranë këndit të njoftimeve të njësisë Administrative Gjinar, në faqen e internetit të Bashkisë Elbasan si dhe në këndin e njoftimeve të Bashkisë Elbasan.

Planvendosja e pretenduesit të z. Eduart Mufali ndodhet në njësinë administrative Gjinar në vendin e quajtur Fires nr pasurie 16/1/6 me një sipërfaqe prej 3475 m². (Bashkangjitur plan vendosja) Me përfundimin e afatit 45 ditor, duhet të përcillet procesverbali i mbajtur nga personi përgjegjës për afishimin, ku citohet përfundimi i afatit të afishimit, si dhe, nëse ka pasur ankesa apo jo lidhur me pasurinë në objekt trajtimi, në mënyrë që të vijojë me procedurën.

Duke Ju falenderuar për mirëkuptimin,

NË MUNGESË DHE ME URDHËR
ZV/KRYETARI

Asim Sula



KRYETARI
Gledian Llatja

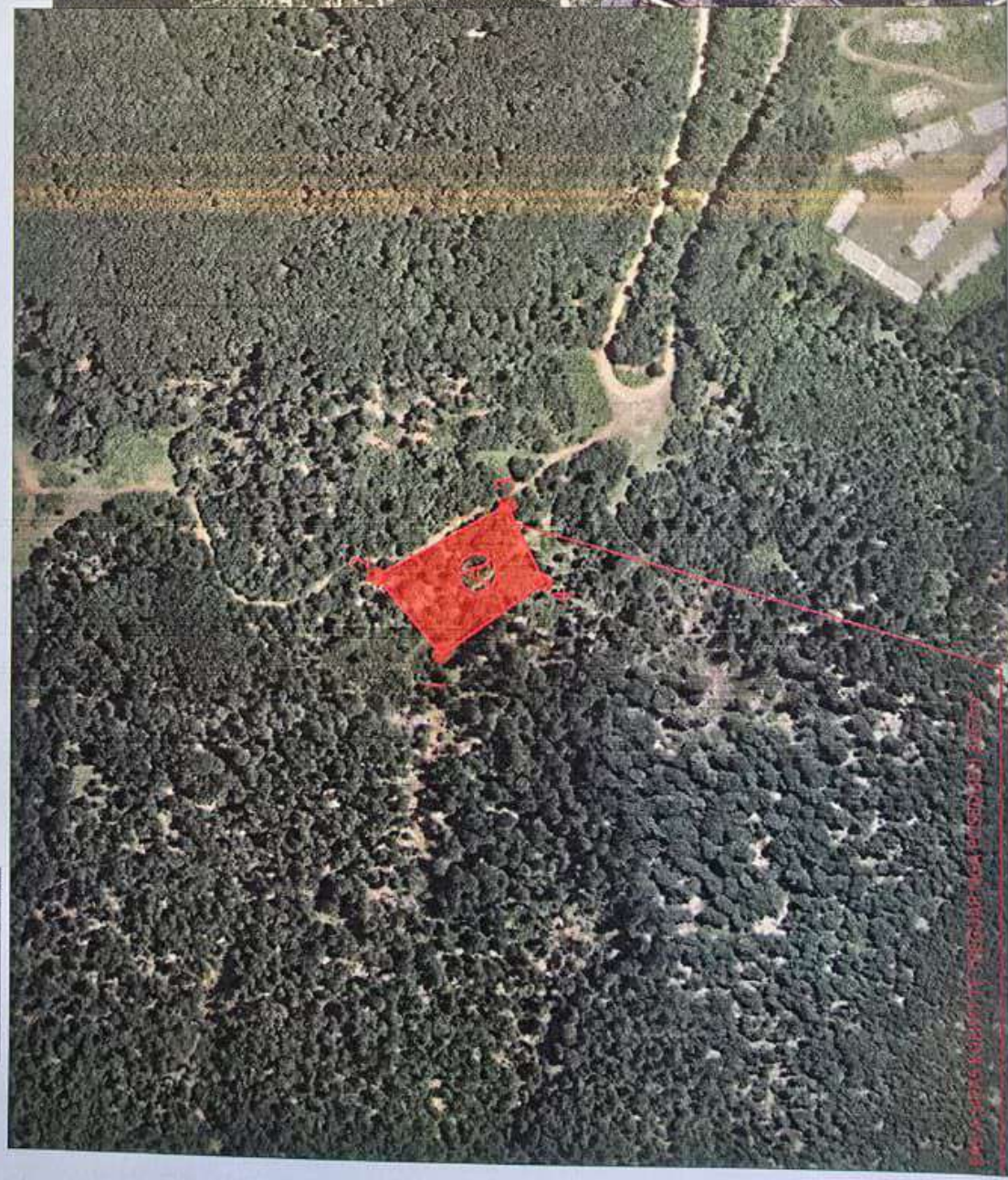


PLANVENDOSJE E PASURIVE TE POSEDUARA NGA Z.KLEA EDUART MUFALI
 NJA GJINAR, INDEKS HARTE : K-34-101-(231-A)
 PLANIRILEVIMIT: SHKALLA 1 :2500
 PAS A =3267m²

KOORDINATAT E KUFRITIT TE PRONES A
 NE PROJEKSIONIN UTM/GRS82

1-X=516866,9164 Y=4544939,2288
 2-X=516906,0062 Y=4544973,2156
 3-X=516943,0873 Y=4544906,8890
 4-X=516904,7008 Y=4544887,9134

FOTO AJRORE 2015 SHKALLA 1 :5000



PRONA SIPAS GOOGLE MAPS : 2025

Digitally signed by Shpetim Myftari
 DN: cn=2025/02/01 22:34:17 +0200

Shpetim Myftari

EMERTIMI	PLANVENDOSIA E RELIEVIT
VENDODHJA	ELBASAN-GJINAR
OROSITI	KLEA MUFALI

DATA E PERQATITJES	ELBASAN ME 10/02/2025	FIRMA
PERGATITI	ING. SHPETIM MYFTARI	
	Liqenia Nr. T1333 DL 26.03.2019	
	T2	



REPUBLIKA E SHQIPËRISË
BASHKIA ELBASAN

Nr. 1827 Prot.

Elbasan, më 2.4. 2026

Lënda: Njoftim për afishimin publik në faqen Web dhe këndin e njoftimeve publike.

- SEKTORIT I IT, BASHKIA ELBASAN
- NJËSIA ADMINISTRATIVE GJINAR

Në mbështetje të:

- Ligjit Nr. 20/2025 "Për paketën e maleve",
- Ligjit nr. 139/2015 "Për vetëqeverisjen vendore", i ndryshuar,
- VKM nr. 625 datë 28.10.2025 "Për shpalljen e disa zonave me përparësi zhvillimin e ekonomisë malore në Bashkinë Elbasan",
- Udhëzimit nr. 2, datë 15.10.2025 "Për përcaktimin e rregullave të hollësishme për dokumentacionin dhe procedurën e shpalljes së zonës prioritare të zhvillimit në territorin e Bashkive",
- Urdhëri nr 1003 datë 19.11.2025 Për ngritjen e grupeve të punës me qëllim ndjekjen e procesit administrativ të kërkesave të subjekteve të ndryshëm kërkues, për tu njohur si "posedues Jopronar"
- Kërkesës së paraqitur nga portali e-albania nga znj. Klea Mufali

Kërkojmë të bëhet afishimi publik me afat 45 (dyzet e pesë) ditor, bazuar në Ligjin Nr. 20/2025 "Për paketën e maleve", neni 10 pika 1 e cila ndër të tjera thotë ..., për pasuritë apo pjesët e tyre që përmbushin kushtet, bashkia kryen njoftimin me afishim publik për 45 (dyzet e pesë) ditë në ambientet e saj, në një vend tjetër publik brenda territorit të zonës, si dhe në faqen zyrtare të saj të internetit. Afishimi përmban listën e subjekteve me sipërfaqet respektive, përshkrimin e vendndodhjes së tyre dhe shoqërohet nga plani e rëlevimit përkatës. Për sa më sipër kërkojmë që të merrni masat të bëhet afishimi pranë këndit të njoftimeve të njësisë Administrative Gjinar, në faqen e internetit të Bashkisë Elbasan si dhe në këndin e njoftimeve të Bashkisë Elbasan.

Planvendosja e pretenduesit të z.Klea Mufali ndodhet në njësinë administrative Gjinar në vendin e quajtur Fusha Qorre me zk 1742 me nr pasurie 193 me një sipërfaqe prej 3267 m². (Bashkangjitur plan vendosja) Me përfundimin e afatit 45 ditor, duhet të përcillet procesverbali i mbajtur nga personi përgjegjës për afishimin, ku citohet përfundimi i afatit të afishimit, si dhe, nëse ka pasur ankesa apo jo lidhur me pasurinë në objekt trajtimi, në mënyrë që të vijojë me procedurën.

Duke Ju falenderuar për mirëkuptimin,

NË MUNGESË DHE ME URDHËR
ZV/KRYETARI
Asim Sula



KRYETARI
Gledian Llatja



PLANVENDOSJE E PASURIVE TE POSEDUARA NGA Z.KLODIAN VASIL MUFALI
 NJA GJINAR, INDEKS HARTE : K-34-101-(231-A)
 PLANIRILEVIMIT: SHKALLA 1 :2500
 PAS A =2387m²

KOORDINATAT E KUPURIT TE Prones A
 NE PROJEKSIONIN KIRKJOSH

- 1-X=515908.6957 Y=4544787.9756
- 2-X=515929.7826 Y=4544788.2173
- 3-X=515957.5970 Y=4544775.2165
- 4-X=515950.9949 Y=4544765.3799
- 5-X=515950.2720 Y=4544726.7667
- 6-X=515913.8678 Y=4544724.0726

FOTO AJRORE 2015 SHKALLA 1 :5000



Shpetim Myftaraj
 Digitally signed by Shpetim Myftaraj
 Date: 2024.02.01 12:23:34 +0200

PRONA SIPAS GOOGLE MAPS, 2025

MERTIMI	PLANVENDOSJA E RELIEVIT	ELBASAN ME URBICOR	FIRMA
INDODHUA	ELBASAN-GJINAR	ING.SHPETIM MYFTARAJ	
POSITI	KLODIAN MUFALI	Liqenia Nr. T1332 D.26.03.2019	
		PERGATITI	T2

KO



REPUBLIKA E SHQIPËRISE
BASHKIA ELBASAN

Nr. 1826 Prot.

Elbasan, më 2.4.2026

Lënda: Njoftim për afishimin publik në faqen Web dhe këndin e njoftimeve publike.

- SEKTORIT I IT, BASHKIA ELBASAN
- NJËSIA ADMINISTRATIVE GJINAR

Në mbështetje të:

- Ligjit Nr. 20/2025 "Për paketën e maleve",
- Ligjit nr. 139/2015 "Për vetëqeverisjen vendore", i ndryshuar,
- VKM nr. 625 datë 28.10.2025 "Për shpalljen e disa zonave me përparësi zhvillimin e ekonomisë malore në Bashkinë Elbasan",
- Udhëzimit nr. 2, datë 15.10.2025 "Për përcaktimin e rregullave të hollësishme për dokumentacionin dhe procedurën e shpalljes së zonës prioritare të zhvillimit në territorin e Bashkive",
- Urdhëri nr 1003 datë 19.11.2025 Për ngritjen e grupeve të punës me qëllim ndjekjen e procesit administrativ të kërkesave të subjekteve të ndryshëm kërkues, për tu njohur si "posedues Jopronar"
- Kërkesës së paraqitur nga portali e-albania nga z. Klodian Mufali

Kërkojmë të bëhet afishimi publik me afat 45 (dyzet e pesë) ditor, bazuar në Ligjin Nr. 20/2025 "Për paketën e maleve", neni 10 pika 1 e cila ndër të tjera thotë ..., për pasuritë apo pjesët e tyre që përmbushin kushtet, bashkia kryen njoftimin me afishim publik për 45 (dyzet e pesë) ditë në ambientet e saj, në një vend tjetër publik brenda territorit të zonës, si dhe në faqen zyrtare të saj të internetit. Afishimi përmban listën e subjekteve me sipërfaqet respektive, përshkrimin e vendndodhjes së tyre dhe shoqërohet nga plani e rilevimit përkatës. Për sa më sipër kërkojmë që të merrni masat të bëhet afishimi pranë këndit të njoftimeve të njësisë Administrative Gjinar, në faqen e internetit të Bashkisë Elbasan si dhe në këndin e njoftimeve të Bashkisë Elbasan.

Planvendosja e pretenduesit të z.Klodian Mufali ndodhet në njësinë administrative Gjinar në vendin e quajtur Fires ne zk 1742 nr pasurie 16/1/6 me një sipërfaqe prej 2387 m². (Bashkangjitur plan vendosja) Me përfundimin e afatit 45 ditor, duhet të përcillet procesverbali i mbajtur nga personi përgjegjës për afishimin, ku citohet përfundimi i afatit të afishimit, si dhe, nëse ka pasur ankesa apo jo lidhur me pasurinë në objekt trajtimi, në mënyrë që të vijojë me procedurën.

Duke Ju falenderuar për mirëkuptimin,

NË MUNGESË DHE ME URDHËR
ZV/KRYETARI
Asim Sula



KRYETARI
Gledian Llatja

PLANVENDOSJE E PASURIVE TE POSEDUARA NGA Z.KOZMA LEONIDHA GUGU
 NUESIA ADMINISTRATIVE GJINAR, ZK 1742
 INDEKS HARTE : K-34-101-(231-C)
 PLANRILEVIMIT: SHKALLA 1 :1000
 PAS A =1067m², PAS B=631m²
 TOTAL =1698m²

KOORDINAT E KUPJET TE PRONES A
 NE PROJEKSION PRGJSH

1-X=516491.9163	Y=4543011.5333
2-X=516537.1487	Y=4543016.3910
3-X=516536.4119	Y=4542993.9158
4-X=516531.0911	Y=4542973.7135
5-X=516510.7748	Y=4542971.6517
6-X=516501.2056	Y=4542980.9508
7-X=516495.4612	Y=4542994.4605

KOORDINAT E KUPJET TE PRONES B
 NE PROJEKSION PRGJSH

1-X=516542.0642	Y=4542970.4363
2-X=516549.5531	Y=4542969.2494
3-X=516543.4168	Y=4542948.9620
4-X=516560.1607	Y=4542924.6107
5-X=516554.4865	Y=4542922.2395
6-X=516525.0093	Y=4542945.1517
7-X=516530.5484	Y=4542948.5734

FOTO AERORE SHKALLA 1 :1000



9AS-120/94/2 (Trrall) = 500m² E ZOTERUAR ME CERTIFIKATE PRONESIE

EMERTIMI
 PLANVENDOSJA E RILEVIT
 VENDORODHJA
 ELBASAN-GJINAR
 POROSIM

QALIA E PRONIMIT
 PERGATITI
 ING. LUAN NENJA
 Licenca Nr. 17702/10.11.2018

PRONA SIPAS GOOGLE MAPS



REPUBLIKA E SHQIPËRISË
BASHKIA ELBASAN

Nr. 1821 Prot.

Elbasan, më 02.04.2026

Lënda: Njoftim për afishimin publik në faqen Web dhe këndin e njoftimeve publike.

- SEKTORIT I IT, BASHKIA ELBASAN
- NJËSIA ADMINISTRATIVE GJINAR

Në mbështetje të:

- Ligjit Nr. 20/2025 "Për paketën e maleve",
- Ligjit nr. 139/2015 "Për vetëqeverisjen vendore", i ndryshuar,
- VKM nr. 625 datë 28.10.2025 "Për shpalljen e disa zonave me përparësi zhvillimin e ekonomisë malore në Bashkinë Elbasan",
- Udhëzimit nr. 2, datë 15.10.2025 "Për përcaktimin e rregullave të hollësishme për dokumentacionin dhe procedurën e shpalljes së zonës prioritare të zhvillimit në territorin e Bashkive",
- Urdhëri nr 1003 datë 19.11.2025 Për ngritjen e grupeve të punës me qëllim ndjekjen e procesit administrativ të kërkesave të subjekteve të ndryshëm kërkues, për tu njohur si "posedues Jopronar"
- Kërkesës së paraqitur nga portali e-albania nga z. Kozma Gugu

Kërkojmë të bëhet afishimi publik me afat 45 (dyzet e pesë) ditor, bazuar në Ligjin Nr. 20/2025 "Për paketën e maleve", neni 10 pika 1 e cila ndër të tjera thotë ..., për pasuritë apo pjesët e tyre që përmbushin kushtet, bashkia kryen njoftimin me afishim publik për 45 (dyzet e pesë) ditë në ambientet e saj, në një vend tjetër publik brenda territorit të zonës, si dhe në faqen zyrtare të saj të internetit. Afishimi përmban listën e subjekteve me sipërfaqet respektive, përshkrimin e vendndodhjes së tyre dhe shoqërohet nga plani e rilevimit përkatës. Për sa më sipër kërkojmë që të merrni masat të bëhet afishimi pranë këndit të njoftimeve të njësisë Administrative Gjinar, në faqen e internetit të Bashkisë Elbasan si dhe në këndin e njoftimeve të Bashkisë Elbasan.

Planvendosja e pretenduesit të z.Kozma Gugu ndodhet në njësinë administrative Gjinar në vendin e quajtur Karat nr pasurie 120/94/1 dhe 120/23 ne zk 1742 me një sipërfaqe prej 1698 m². (Bashkangjitur plan vendosja) Me përfundimin e afatit 45 ditor, duhet të përcillet procesverbali i mbajtur nga personi përgjegjës për afishimin, ku citohet përfundimi i afatit të afishimit, si dhe, nëse ka pasur ankesa apo jo lidhur me pasurinë në objekt trajtimi, në mënyrë që të vijojë me procedurën.

Duke Ju falenderuar për mirëkuptimin,

NË MUNGESË DHE ME URDHËR
ZV/KRYETARI
Asim Sula




KRYETARI
Gledian Llatja



Planvendosja e marrjes ne perdorim e tokes shtetërore, bazuar mbi LIGJIN 20/2025, Neni 4
 "PAKETA MALEVE", Zona kadastrale 3633, Numri pasurisë 140/1/4, NJESIA ADMINISTRATIVE TREGAN

objekti: 4 kol ne pritje te z.Kreshnik Çela



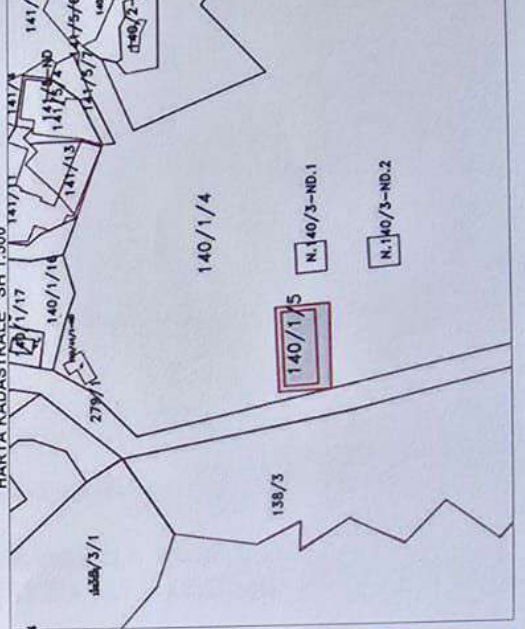
TE DHENA TE PERGJITHSHME

Emvenda Objekti: Planvendosja e marrjes ne perdorim e tokes shtetërore, bazuar mbi LIGJIN 20/2025, Neni 4 "PAKETA MALEVE"
 Zhvilluesi: KRESHPNIK ÇELA & MATILDA LUMA
 Projektimi: Pasurisë 140/1/4
 Adresat: Njësia Administrative TREGAN
 Pasaporti: Nr. 248
 Kodi Njësia Strukturore: 11/46
 Zona Kadastrale: 3633, Numri pasurisë 140/1/4.

Referuar ligji 20/2025 "Paketja Maleve", kërkoj marrjen ne perdorim te rreze sipërfaqe sip= 4000m², pjesë te pasurisë, se ndodhet ne zona kadastrale 3633, numri pasurisë 140/1/4, e cila figuron prone shpirtërore.
 Kete sipërfaqe e kërkoj ne mbesthënie te biznesit te cilin po e strukturoj ne objektin 4-kol me funksion hotelieri dhe shërbim social-ekonomik i cili është me numër pasurisë 140/1/5 i cili ndodhet ne zonën kadastrale 3633, te cilin e posedoj me dokument pronësie.

Sipërfaqja Sip = 4000m²

Emvenda Objekti:	Planvendosja e marrjes ne perdorim e tokes shtetërore, bazuar mbi Ligjin 20/2025, Neni 4 "PAKETA MALEVE"
Zhvilluesi:	KRESHPNIK ÇELA & MATILDA LUMA
Projektimi:	Pasurisë 140/1/4
Adresat:	Njësia Administrative TREGAN
Emvenda i rreze:	PLANVENDOSJE
Arkitektura:	ark. Marvis Avllazagj
	PK A.0.997/2
Planvendosja Sh:	1:500



Marvis Avllazagj



REPUBLIKA E SHQIPËRISE
BASHKIA ELBASAN

Nr. 1823 Prot.

Elbasan, më 02. 04. 2026

Lënda: Njoftim për afishimin publik në faqen Web dhe këndin e njoftimeve publike.

- SEKTORIT I IT, BASHKIA ELBASAN
- NJËSIA ADMINISTRATIVE TREGAN

Në mbështetje të:

- Ligjit Nr. 20/2025 "Për paketën e maleve",
- Ligjit nr. 139/2015 "Për vetëqeverisjen vendore", i ndryshuar,
- VKM nr. 625 datë 28.10.2025 "Për shpalljen e disa zonave me përparësi zhvillimin e ekonomisë malore në Bashkinë Elbasan",
- Udhëzimit nr. 2, datë 15.10.2025 "Për përcaktimin e rregullave të hollësishme për dokumentacionin dhe procedurën e shpalljes së zonës prioritare të zhvillimit në territorin e Bashkive",
- Urdhëri nr 1003 datë 19.11.2025 Për ngritjen e grupeve të punës me qëllim ndjekjen e procesit administrativ të kërkesave të subjekteve të ndryshëm kërkues, për tu njohur si "posedues Jopronar"
- Kërkesës së paraqitur nga portali e-albania nga z. Kreshnik Çela

Kërkojmë të bëhet afishimi publik me afat 45 (dyzet e pesë) ditor, bazuar në Ligjin Nr. 20/2025 "Për paketën e maleve", neni 10 pika 1 e cila ndër të tjera thotë ... për pasuritë apo pjesët e tyre që përmbushin kushtet, bashkia kryen njoftimin me afishim publik për 45 (dyzet e pesë) ditë në ambientet e saj, në një vend tjetër publik brenda territorit të zonës, si dhe në faqen zyrtare të saj të internetit. Afishimi përmban listën e subjekteve me sipërfaqet respektive, përshkrimin e vendndodhjes së tyre dhe shogërohet nga planet e rilevimit përkatëse. Për sa më sipër kërkojmë që të merrni masat të bëhet afishimi pranë këndit të njoftimeve të njësisë Administrative Tregan, në faqen e internetit të Bashkisë Elbasan si dhe në këndin e njoftimeve të Bashkisë Elbasan.

Planvendosja e pretenduesit të z.Kreshnik Çela ndodhet në njësinë administrative Tregan në vendin e quajtur Llixha nr pasurie 140/1/4 zk 3633 me një sipërfaqe prej 4,000 m². (Bashkangjitur plan vendosja) Me përfundimin e afatit 45 ditor, duhet të përcillet procesverbali i mbajtur nga personi përgjegjës për afishimin, ku citohet përfundimi i afatit të afishimit, si dhe, nëse ka pasur ankesa apo jo lidhur me pasurinë në objekt trajtimi, në mënyrë që të vijojë me procedurën.

Duke Ju falenderuar për mirëkuptimin,

KRYETARI
Gledian Llatja

NË MUNGESË DHE ME URDHËR

ZV/KRYETARI

Asim Sula



PLANVENDOSJE E PASURIVE TE POSEDUARA NGA Z.LUKA ANASTAS MUFALI
 NJA GJINAR, INDEKS HARTE : K-34-101-(231-B) ,(215-D)
 PLANIRILEVIMIT: SHKALLA 1 :3000
 PAS A =20000m²
 PAS B =150000m²



KOORDINATAT E KUFIRIT TE PRONES A
 NE PROJEKSIONIN KRRGJISH
 1-X=516962.2095 Y=4544884.6088
 2-X=517000.8923 Y=4544819.5890
 3-X=517137.3692 Y=4544781.7567
 4-X=516932.5985 Y=4544722.2174
 5-X=516860.9201 Y=4544821.2723

KOORDINATAT E KUFIRIT TE PRONES B
 NE PROJEKSIONIN KRRGJISH
 1-X=516894.01677 Y=4545205.1962
 2-X=517004.9230 Y=4545220.8763
 3-X=517000.6290 Y=4545069.7025
 4-X=516907.7656 Y=4545059.9247

FOTO AËRORE SHKALLA 1 :5000



EMERTIMI	PLANVENDOSJA E RELIEVIT
NDNODDHYJA	ELBASAN-GJINAR
ROSITI	Z.LUKA MUFALI

Shpetim Myftaraj
 Digitally signed by Shpetim Myftaraj
 Date: 2024.01.18 16:30:49 +07'00'

PRONA SIPAS GOOGLE MAPS

DATA E PERGATITRES	ELBASAN ME 100102024	FRUMA
PERGATITI	ING SHPETIM MYFTARAJ	
	Lipëria Nr. 11333 D.26.03.2019	
		T2



REPUBLIKA E SHQIPËRISË
BASHKIA ELBASAN

Nr. 1828 Prot.

Elbasan, më 2. 4. 2026

Lënda: Njoftim për afishimin publik në faqen Web dhe këndin e njoftimeve publike.

- SEKTORIT I IT, BASHKIA ELBASAN
- NJËSIA ADMINISTRATIVE GJINAR

Në mbështetje të:

- Ligjit Nr. 20/2025 "Për paketën e maleve",
- Ligjit nr. 139/2015 "Për vetëqeverisjen vendore", i ndryshuar,
- VKM nr. 625 datë 28.10.2025 "Për shpalljen e disa zonave me përparësi zhvillimin e ekonomisë malore në Bashkinë Elbasan",
- Udhëzimit nr. 2, datë 15.10.2025 "Për përcaktimin e rregullave të hollësishme për dokumentacionin dhe procedurën e shpalljes së zonës prioritare të zhvillimit në territorin e Bashkive",
- Urdhëri nr 1003 datë 19.11.2025 Për ngritjen e grupeve të punës me qëllim ndjekjen e procesit administrativ të kërkesave të subjekteve të ndryshëm kërkues për tu njohur si "posedues Jopronar"
- Kërkesës së paraqitur nga portali e-albania nga z. Luka Mufali

Kërkojmë të bëhet afishimi publik me afat 45 (dyzet e pesë) ditor, bazuar në Ligjin Nr. 20/2025 "Për paketën e maleve", neni 10 pika 1 e cila ndër të tjera thotë për pasuritë apo pjesët e tyre që përmbushin kushtet, bashkia kryen njoftimin me afishim publik për 45 (dyzet e pesë) ditë në ambientet e saj, në një vend tjetër publik brenda territorit të zonës, si dhe në faqen zyrtare të saj të internetit. Afishimi përmban listën e subjekteve me sipërfaqet respektive, përshkrimin e vendndodhjes së tyre dhe shoqërohet nga plani e riveimit përkatëse. Për sa më sipër kërkojmë që të merrni masat të bëhet afishimi pranë këndit të njoftimeve të njësisë Administrative Gjinar, në faqen e internetit të Bashkisë Elbasan si dhe në këndin e njoftimeve të Bashkisë Elbasan.

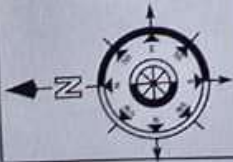
Planvendosja e pretenduesit të z.Luka Mufali ndodhet në njësinë administrative Gjinar në vendin e quajtur Fusha Qorre ne zk 1742 me nr pasurie 193 me një sipërfaqe prej 35,000 m². (Bashkangjitur plan vendosja) Me përfundimin e afatit 45 ditor, duhet të përcillet procesverbali i mbajtur nga personi përgjegjës për afishimin, ku citohet përfundimi i afatit të afishimit, si dhe, nëse ka pasur ankesa apo jo lidhur me pasurinë në objekt trajtimi, në mënyrë që të vijojë me procedurën.

Duke Ju falenderuar për mirëkuptimin,

NË MUNGESË DHE MË URDHËR
ZV/KRYETARI
Asim Sula



KRYETARI
Gledian Llatja



PLANVENDOSJE E PASURIVE TE POSEDUARA NGA Z.SOKRAT LLAZAR URUÇI
 NJA GJINAR, INDEKS HARTE : K-34-101-(231-A)
 PLANIRILEVIMIT: SHKALLA 1 :2500
 PAS A =11800m²

KOORDINATAT E KUFIRIT TE PROJEKS A
 NE PROJEKSIONIN KRIJOLISH

1-X=516270.1623 Y=4544601.3774
 2-X=516315.0467 Y=4544603.6111
 3-X=516360.0236 Y=4544621.5020
 4-X=516358.3651 Y=4544482.2277
 5-X=516282.4098 Y=4544493.2420
 6-X=516268.7356 Y=4544506.6460
 7-X=516257.2106 Y=4544530.6878

FOTO AJRORE SHKALLA 1 :5000



PRONA SIPAS GOOGLE MAPS

Digitally signed by Shpetim Myftaraj

Shpetim Myftaraj

Date: 2026.01.20 20:19:12 +0200

EMERTIMI	PLANVENDOSJA E RELIEVIT
VENDNDODHJA	ELBASAN-GJINAR
POROSITI	SOKRAT URUÇI

DATA E PERBARTITES	ELBASAN, ME 15/01/2026	FRMA
PERGATITI	ING. SHPETIM MYFTARAJ	
	Liqenia N. T.1333 01.26.03.2019	
		T2



REPUBLIKA E SHQIPËRISË
BASHKIA ELBASAN

Nr. 1822 Prot.

Elbasan, më 02.04.2026

Lënda: Njoftim për afishimin publik në faqen Web dhe këndin e njoftimeve publike.

- SEKTORIT I IT, BASHKIA ELBASAN
- NJËSIA ADMINISTRATIVE GJINAR

Në mbështetje të:

- Ligjit Nr. 20/2025 "Për paketën e maleve",
- Ligjit nr. 139/2015 "Për vetëqeverisjen vendore", i ndryshuar,
- VKM nr. 625 datë 28.10.2025 "Për shpalljen e disa zonave me përparësi zhvillimin e ekonomisë malore në Bashkinë Elbasan",
- Udhëzimit nr. 2, datë 15.10.2025 "Për përcaktimin e rregullave të hollësishme për dokumentacionin dhe procedurën e shpalljes së zonës prioritare të zhvillimit në territorin e Bashkive",
- Urdhëri nr 1003 datë 19.11.2025 Për ngritjen e grupeve të punës me qëllim ndjekjen e procesit administrativ të kërkesave të subjekteve të ndryshëm kërkues, për tu njohur si "posedues Jopronar"
- Kërkesës së paraqitur nga portali e-albania nga z. Sokrat Uruci

Kërkojmë të bëhet afishimi publik me afat 45 (dyzet e pesë) ditor, bazuar në Ligjin Nr. 20/2025 "Për paketën e maleve", neni 10 pika 1 e cila ndër të tjera thotë ..., për pasuritë apo pjesët e tyre që përmbushin kushtet, bashkia kryen njoftimin me afishim publik për 45 (dyzet e pesë) ditë në ambientet e saj, në një vend tjetër publik brenda territorit të zonës, si dhe në faqen zyrtare të saj të internetit. Afishimi përmban listën e subjekteve me sipërfaqet respektive, përshkrimin e vendndodhjes së tyre dhe shoqërohet nga planet e riveimit përkatëse. Për sa më sipër kërkojmë që të merrni masat të bëhet afishimi pranë këndit të njoftimeve të njësisë Administrative Gjinar, në faqen e internetit të Bashkisë Elbasan si dhe në këndin e njoftimeve të Bashkisë Elbasan.

Planvendosja e pretenduesit të z.Sokrat Uruci ndodhet në njësinë administrative Gjinar në vendin e quajtur Fires nr pasurie 193;215 ne zk 1742 me një sipërfaqe prej 11800 m². (Bashkangjitur plan vendosja) Me përfundimin e afatit 45 ditor, duhet të përcillet procesverbali i mbajtur nga personi përgjegjës për afishimin, ku citohet përfundimi i afatit të afishimit, si dhe, nëse ka pasur ankesa apo jo lidhur me pasurinë në objekt trajtimi, në mënyrë që të vijojë me procedurën.

Duke Ju falenderuar për mirëkuptimin,

KRYETARI
Gledian Llatja

NË MUNGESË DHE ME URDHËR
ZV/KRYETARI

Asim Sula





REPUBLIKA E SHQIPËRISË
BASHKIA ELBASAN

Nr. 1830 Prot.

Elbasan, më 2.4.2026

Lënda: Njoftim për afishimin publik në faqen Web dhe këndin e njoftimeve publike.

- SEKTORIT I IT, BASHKIA ELBASAN
- NJËSIA ADMINISTRATIVE GJINAR

Në mbështetje të:

- Ligjit Nr. 20/2025 "Për paketën e maleve",
- Ligjit nr. 139/2015 "Për vetëqeverisjen vendore", i ndryshuar,
- VKM nr. 625 datë 28.10.2025 "Për shpalljen e disa zonave me përparësi zhvillimin e ekonomisë malore në Bashkinë Elbasan",
- Udhëzimit nr. 2, datë 15.10.2025 "Për përcaktimin e rregullave të hollësishme për dokumentacionin dhe procedurën e shpalljes së zonës prioritare të zhvillimit në territorin e Bashkive",
- Urdhëri nr 1003 datë 19.11.2025 Për ngritjen e grupeve të punës me qëllim ndjekjen e procesit administrativ të kërkesave të subjekteve të ndryshëm kërkues, për tu njohur si "posedues Jopronar"
- Kërkesës së paraqitur nga portali e-albania nga z. Vasil Bezhani

Kërkojmë të bëhet afishimi publik me afat 45 (dyzet e pesë) ditor, bazuar në Ligjin Nr. 20/2025 "Për paketën e maleve", neni 10 pika 1 e cila ndër të tjera thotë ..., për pasuritë apo pjesët e tyre që përmbushin kushtet, bashkia kryen njoftimin me afishim publik për 45 (dyzet e pesë) ditë në ambientet e saj, në një vend tjetër publik brenda territorit të zonës, si dhe në faqen zyrtare të saj të internetit. Afishimi përmban listën e subjekteve me sipërfaqet respektive, përshkrimin e vendndodhjes së tyre dhe shoqërohet nga plani e rëlevimit përkatëse. Për sa më sipër kërkojmë që të merrni masat të bëhet afishimi pranë këndit të njoftimeve të njësisë Administrative Gjinar, në faqen e internetit të Bashkisë Elbasan si dhe në këndin e njoftimeve të Bashkisë Elbasan.

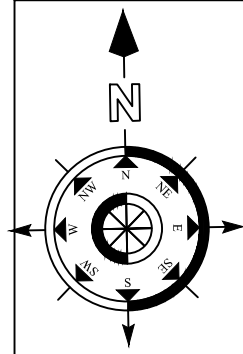
Planvendosja e pretenduesit të z.Vasil Bezhani ndodhet në njësinë administrative Gjinar në vendin e quajtur Gjinar nr pasurie 18/2 zk 1742 me një sipërfaqe prej 3610 m². (Bashkangjitur plan vendosja) Me përfundimin e afatit 45 ditor, duhet të përcillet procesverbali i mbajtur nga personi përgjegjës për afishimin, ku citohet përfundimi i afatit të afishimit, si dhe, nëse ka pasur ankesa apo jo lidhur me pasurinë në objekt trajtimi, në mënyrë që të vijojë me procedurën.

Duke Ju falenderuar për mirëkuptimin,

KRYETARI
Gledian Llatja

NË MUNGESË DHE ME URDHËR
ZV/KRYETARI
Asim Sula





PLANVENDOSJE E PASURIVE TE POSEDUARA NGA Z.VASIL DHIMITER BEZHANI
 NJA GJINAR, INDEKS HARTE : K-34-101-(231-C)
 PLANIRILEVIMIT: SHKALLA 1 :2500
 PAS A =3700m² , PAS 120/161,120/168,120/167 =2600m² (ME ÇERTIFIKATE PRONESIE)

KOORDINATAT E KUFIRIT TE PRONES A
 NE PROJEKSIONIN KRRGJSH
 1-X=516508.6284 Y=4543253.5938
 2-X=516505.2707 Y=4543259.3317
 3-X=516420.6699 Y=4543211.01987
 4-X=516420.5850 Y=4543200.8481
 5-X=516429.5208 Y=4543201.3451
 6-X=516445.8202 Y=4543161.5053
 7-X=516537.1163 Y=4543191.9082
 8-X=516531.0030 Y=4543208.2258



FOTO AJRORE SHKALLA 2015 1:5000



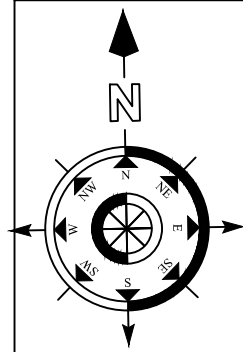
PRONA SIPAS GOOGLE MAPS 2025

Luan Mema

Digitally signed by Luan Mema
 Date: 2026.02.16 09:21:11 +02'00'

EMERTIMI	PLANVENDOSJA E RELIEVIT
VENDNDODHJA	ELBASAN-GJINAR
POROSITI	VASIL BEZHANI

DATA E PERGATITJES	ELBASAN ME 12/02/2026	FIRMA
PERGATITI	Ing. LUAN MEMA Licensa Nr. T1056/1 Dt.12.06.2018	
	T2	



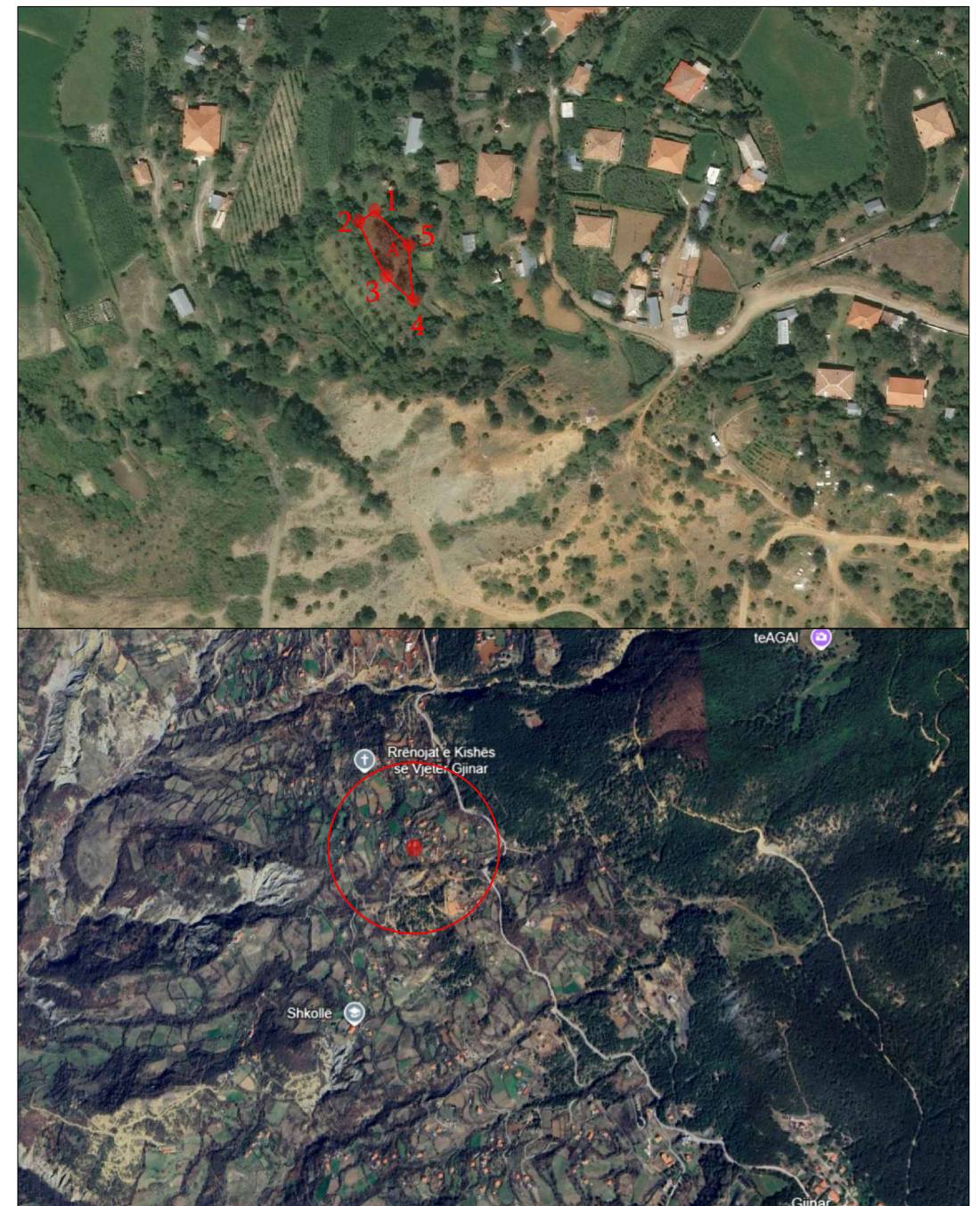
PLANVENDOSJE E PASURIVE TE POSEDUARA NGA Z.VASIL DHIMITER BEZHANI
 NJA GJINAR, INDEKS HARTE : K-34-101-(231-A)
 PLANIRILEVIMIT: SHKALLA 1 :2000
 PAS A =310m² ,

KOORDINATAT E KUFIRIT TE PRONES A
 NE PROJEKSIONIN KRRGJSH

- 1-X=515824.7260 Y=4543989.5866
- 2-X=515818.7467 Y=4543985.4871
- 3-X=515829.2552 Y=4543965.2161
- 4-X=515839.3367 Y=4543956.2559
- 5-X=515837.6625 Y=4543976.7316



FOTO AJRORE SHKALLA 2015 1:2500



PRONA SIPAS GOOGLE MAPS 2025

Luan
 Mema

Digitally signed by Luan Mema
 Date: 2026.02.16 09:21:10 +02'00'

EMERTIMI	PLANVENDOSJA E RELIEVIT
VENDNDODHJA	ELBASAN-GJINAR
POROSITI	VASIL BEZHANI

DATA E PERGATITJES	ELBASAN ME 12/02/2026	FIRMA
PERGATITI	Ing. LUAN MEMA Licensa Nr. T1056/1 Dt.12.06.2018	
	T2	



REPUBLIKA E SHQIPËRISE
BASHKIA ELBASAN

Nr. 1824 Prot.

Elbasan, më 02.04. 2026

Lënda: Njoftim për afishimin publik në faqen Web dhe këndin e njoftimeve publike.

- SEKTORIT I IT, BASHKIA ELBASAN
- NJËSIA ADMINISTRATIVE GJINAR

Në mbështetje të:

- Ligjit Nr. 20/2025 "Për paketën e maleve",
- Ligjit nr. 139/2015 "Për vetëqeverisjen vendore", i ndryshuar,
- VKM nr. 625 datë 28.10.2025 "Për shpalljen e disa zonave me përparësi zhvillimin e ekonomisë malore në Bashkinë Elbasan",
- Udhëzimit nr. 2, datë 15.10.2025 "Për përcaktimin e rregullave të hollësishme për dokumentacionin dhe procedurën e shpalljes së zonës prioritare të zhvillimit në territorin e Bashkive",
- Urdhëri nr 1003 datë 19.11.2025 Për ngritjen e grupeve të punës me qëllim ndjekjen e procesit administrativ të kërkesave të subjekteve të ndryshëm kërkues, për tu njohur si "posedues Jopronar"
- Kërkesës së paraqitur nga portali e-albania nga z. Xhevrrie Derstila

Kërkojmë të bëhet afishimi publik me afat 45 (dyzet e pesë) ditor, bazuar në Ligjin Nr. 20/2025 "Për paketën e maleve", neni 10 pika 1 e cila ndër të tjera thotë ... për pasuritë apo pjesët e tyre që përmbushin kushtet, bashkia kryen njoftimin me afishim publik për 45 (dyzet e pesë) ditë në ambientet e saj, në një vend tjetër publik brenda territorit të zonës, si dhe në faqen zyrtare të saj të internetit. Afishimi përmban listën e subjekteve me sipërfaqet respektive, përshkrimin e vendndodhjes së tyre dhe shoqërohet nga planet e rilevimit përkatëse. Për sa më sipër kërkojmë që të merrni masat të bëhet afishimi pranë këndit të njoftimeve të njësisë Administrative Gjinar, në faqen e internetit të Bashkisë Elbasan si dhe në këndin e njoftimeve të Bashkisë Elbasan.

Planvendosja e pretenduesit të z.Xhevrrie Derstila ndodhet në njësinë administrative Gjinar në vendin e quajtur Fires ne zk 1742 me një sipërfaqe prej 9,000 m². (Bashkangjitur plan vendosja) Me përfundimin e afatit 45 ditor, duhet të përcillet procesverbali i mbajtur nga personi përgjegjës për afishimin, ku citohet përfundimi i afatit të afishimit, si dhe, nëse ka pasur ankesa apo jo lidhur me pasurinë në objekt trajtimi, në mënyrë që të vijojë me procedurën.

Duke Ju falenderuar për mirëkuptimin,

KRYETARI
Gledian Llatja

NË MUNGESË DHE ME URDHËR

ZV/KRYETARI

Asim Sula

