



REPUBLIKA E SHQIPËRISË  
BASHKIA ELBASAN

Nr. 1830 Prot.

Elbasan, më 2.4.2026

Lënda: Njoftim për afishimin publik në faqen Web dhe këndin e njoftimeve publike.

- SEKTORIT I IT, BASHKIA ELBASAN
- NJËSIA ADMINISTRATIVE GJINAR

Në mbështetje të:

- Ligjit Nr. 20/2025 "Për paketën e maleve",
- Ligjit nr. 139/2015 "Për vetëqeverisjen vendore", i ndryshuar,
- VKM nr. 625 datë 28.10.2025 "Për shpalljen e disa zonave me përparësi zhvillimin e ekonomisë malore në Bashkinë Elbasan",
- Udhëzimit nr. 2, datë 15.10.2025 "Për përcaktimin e rregullave të hollësishme për dokumentacionin dhe procedurën e shpalljes së zonës prioritare të zhvillimit në territorin e Bashkive",
- Urdhëri nr 1003 datë 19.11.2025 Për ngritjen e grupeve të punës me qëllim ndjekjen e procesit administrativ të kërkesave të subjekteve të ndryshëm kërkues, për tu njohur si "posedues Jopronar"
- Kërkesës së paraqitur nga portali e-albania nga z. Vasil Bezhani

Kërkojmë të bëhet afishimi publik me afat 45 (dyzet e pesë) ditor, bazuar në Ligjin Nr. 20/2025 "Për paketën e maleve", neni 10 pika 1 e cila ndër të tjera thotë ..., për pasuritë apo pjesët e tyre që përbushin kushtet, bashkia kryen njoftimin me afishim publik për 45 (dyzet e pesë) ditë në ambientet e saj, në një vend tjetër publik brenda territorit të zonës, si dhe në faqen zyrtare të saj të internetit. Afishimi përmban listën e subjekteve me sipërfaqet respektive, përshkrimin e vendndodhjes së tyre dhe shoqërohet nga plani e rëlevimit përkatëse. Për sa më sipër kërkojmë që të merrni masat të bëhet afishimi pranë këndit të njoftimeve të njësisë Administrative Gjinar, në faqen e internetit të Bashkisë Elbasan si dhe në këndin e njoftimeve të Bashkisë Elbasan.

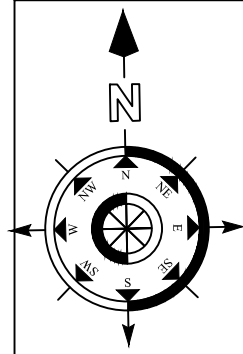
Planvendosja e pretenduesit të z.Vasil Bezhani ndodhet në njësinë administrative Gjinar në vendin e quajtur Gjinar nr pasurie 18/2 zk 1742 me një sipërfaqe prej 3610 m<sup>2</sup>. (Bashkangjitur plan vendosja) Me përfundimin e afatit 45 ditor, duhet të përcillet procesverbali i mbajtur nga personi përgjegjës për afishimin, ku citohet përfundimi i afatit të afishimit, si dhe, nëse ka pasur ankesa apo jo lidhur me pasurinë në objekt trajtimi, në mënyrë që të vijojë me procedurën.

Duke Ju falenderuar për mirëkuptimin,

KRYETARI  
Gledian Llatja

NË MUNGESË DHE ME URDHËR  
ZV/KRYETARI  
Asim Sula



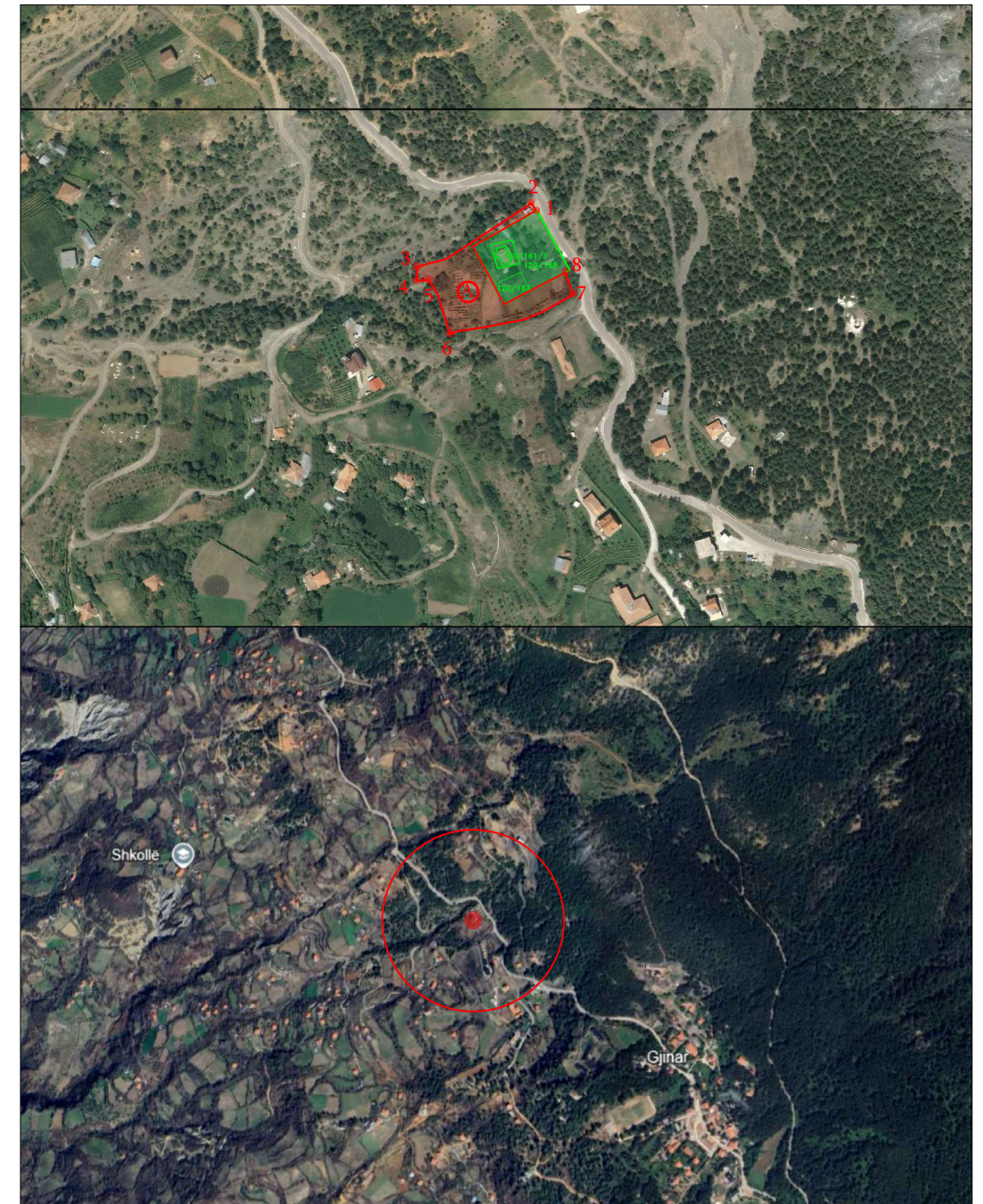


PLANVENDOSJE E PASURIVE TE POSEDUARA NGA Z.VASIL DHIMITER BEZHANI  
 NJA GJINAR, INDEKS HARTE : K-34-101-(231-C)  
 PLANIRILEVIMIT: SHKALLA 1 :2500  
 PAS A =3700m<sup>2</sup> , PAS 120/161,120/168,120/167 =2600m<sup>2</sup> (ME ÇERTIFIKATE PRONESIE)

KOORDINATAT E KUFIRIT TE PRONES A  
 NE PROJEKSIONIN KRRGJSH  
 1-X=516508.6284 Y=4543253.5938  
 2-X=516505.2707 Y=4543259.3317  
 3-X=516420.6699 Y=4543211.01987  
 4-X=516420.5850 Y=4543200.8481  
 5-X=516429.5208 Y=4543201.3451  
 6-X=516445.8202 Y=4543161.5053  
 7-X=516537.1163 Y=4543191.9082  
 8-X=516531.0030 Y=4543208.2258



FOTO AJRORE SHKALLA 2015 1:5000



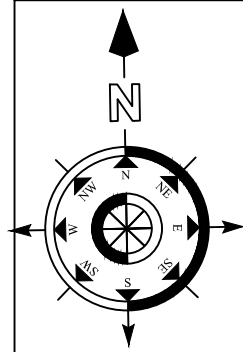
PRONA SIPAS GOOGLE MAPS 2025

**Luan Mema**

Digitally signed by Luan Mema  
 Date: 2026.02.16 09:21:11 +02'00'

EMERTIMI	PLANVENDOSJA E RELIEVIT
VENDNDODHJA	ELBASAN-GJINAR
POROSITI	VASIL BEZHANI

DATA E PERGATITJES	ELBASAN ME 12/02/2026	FIRMA
PERGATITI	Ing. LUAN MEMA Licensa Nr. T1056/1 Dt.12.06.2018	
	T2	



PLANVENDOSJE E PASURIVE TE POSEDUARA NGA Z.VASIL DHIMITER BEZHANI  
 NJA GJINAR, INDEKS HARTE : K-34-101-(231-A)  
 PLANIRILEVIMIT: SHKALLA 1 :2000  
 PAS A =310m<sup>2</sup> ,

KOORDINATAT E KUFIRIT TE PRONES A  
 NE PROJEKSIONIN KRRGJSH

- 1-X=515824.7260 Y=4543989.5866
- 2-X=515818.7467 Y=4543985.4871
- 3-X=515829.2552 Y=4543965.2161
- 4-X=515839.3367 Y=4543956.2559
- 5-X=515837.6625 Y=4543976.7316



FOTO AJRORE SHKALLA 2015 1:2500



PRONA SIPAS GOOGLE MAPS 2025

Luan  
 Mema

Digitally signed by Luan Mema  
 Date: 2026.02.16 09:21:10 +02'00'

EMERTIMI	PLANVENDOSJA E RELIEVIT
VENDNDODHJA	ELBASAN-GJINAR
POROSITI	VASIL BEZHANI

DATA E PERGATITJES	ELBASAN ME 12/02/2026	FIRMA
PERGATITI	Ing. LUAN MEMA Licensa Nr. T1056/1 Dt.12.06.2018	
	T2	