



REPUBLIKA E SHQIPËRISË  
BASHKIA ELBASAN

Nr. 3366 Prot.

Elbasan, më 10.06.2026

Lënda: Njoftim për afishimin publik në faqen Web dhe këndin e njoftimeve publike.

- SEKTORIT I IT, BASHKIA ELBASAN
- NJËSIA ADMINISTRATIVE FUNAR

Në mbështetje të:

- Ligjit Nr. 20/2025 "Për paketën e maleve",
- Ligjit nr. 139/2015 "Për vetëqeverisjen vendore", i ndryshuar,
- VKM nr. 625 datë 28.10.2025 "Për shpalljen e disa zonave me përparësi zhvillimin e ekonomisë malore në Bashkinë Elbasan",
- Udhëzimit nr. 2, datë 15.10.2025 "Për përcaktimin e rregullave të hollësishme për dokumentacionin dhe procedurën e shpalljes së zonës prioritare të zhvillimit në territorin e Bashkive",
- Urdhëri nr 1003 datë 19.11.2025 Për ngritjen e grupeve të punës me qëllim ndjekjen e procesit administrativ të kërkesave të subjeteve të ndryshëm kërkues, për tu njohur si "posedues Jopronar"
- Kërkesës së paraqitur nga portali e-albania nga z. Bajram Ceni.

Kërkojmë të bëhet afishimi publik me afat 45 (dyzet e pesë) ditor, bazuar në Ligjin Nr. 20/2025 "Për paketën e maleve", neni 10 pika 1 e cila ndër të tjera thotë .... për pasuritë apo pjesët e tyre që përmbushin kushtet, bashkia kryen njoftimin me afishim publik për 45 (dyzet e pesë) ditë në ambientet e saj, në një vend tjetër publik brenda territorit të zonës, si dhe në faqen zyrtare të saj të internetit. Afishimi përmban listën e subjekteve me sipërfaqet respektive, përshkrimin e vendndodhjes së tyre dhe shogërohet nga planet e rilevimit përkatëse. Për sa më sipër kërkojmë që të merrni masat të bëhet afishimi pranë këndit të njoftimeve të njësisë Administrative Funar, në faqen e internetit të Bashkisë Elbasan si dhe në këndin e njoftimeve të Bashkisë Elbasan.

Planvendosja e pretenduesit të z.Bajram Ceni ndodhet në njësinë administrative Funar në vendin e quajtur Branesh, ndodhur në z.k 1262 pasuria nr. 406/ 407, me një sipërfaqe prej 8035 m<sup>2</sup>. (Bashkangjitur plan vendosja) Me përfundimin e afatit 45 ditor, duhet të përcillet procesverbal i mbajtur nga personi përgjegjës për afishimin, ku citohet përfundimi i afatit të afishimit, si dhe, nëse ka pasur ankesa apo jo lidhur me pasurinë në objekt trajtimi, në mënyrë që të vijojë me procedurën.

Duke ju falenderuar për mirëkuptimin!

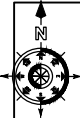
KRYETARI  
Gledian Llatja

NË MUNGESË DHE ME URDHËR

ZV/KRYETARI

Asim Sula





# PLAN VENDOSJA E RELIEVIT TOPOGRAFIK I VËNDODHJES SË SIPËRFAQES ARË + PYLL QË PËRDOR Z. BAJRAM CENI PASURIA NR. 3 ; PLANSHETA K-34-101-(82-D) ; Z.K. 1262 BASHKIA ELBASAN ; NJËSIA ADMINISTRATIVE FUNAR ; FSHATI BRANESH RELIEVI : SHKALLA 1 : 1000

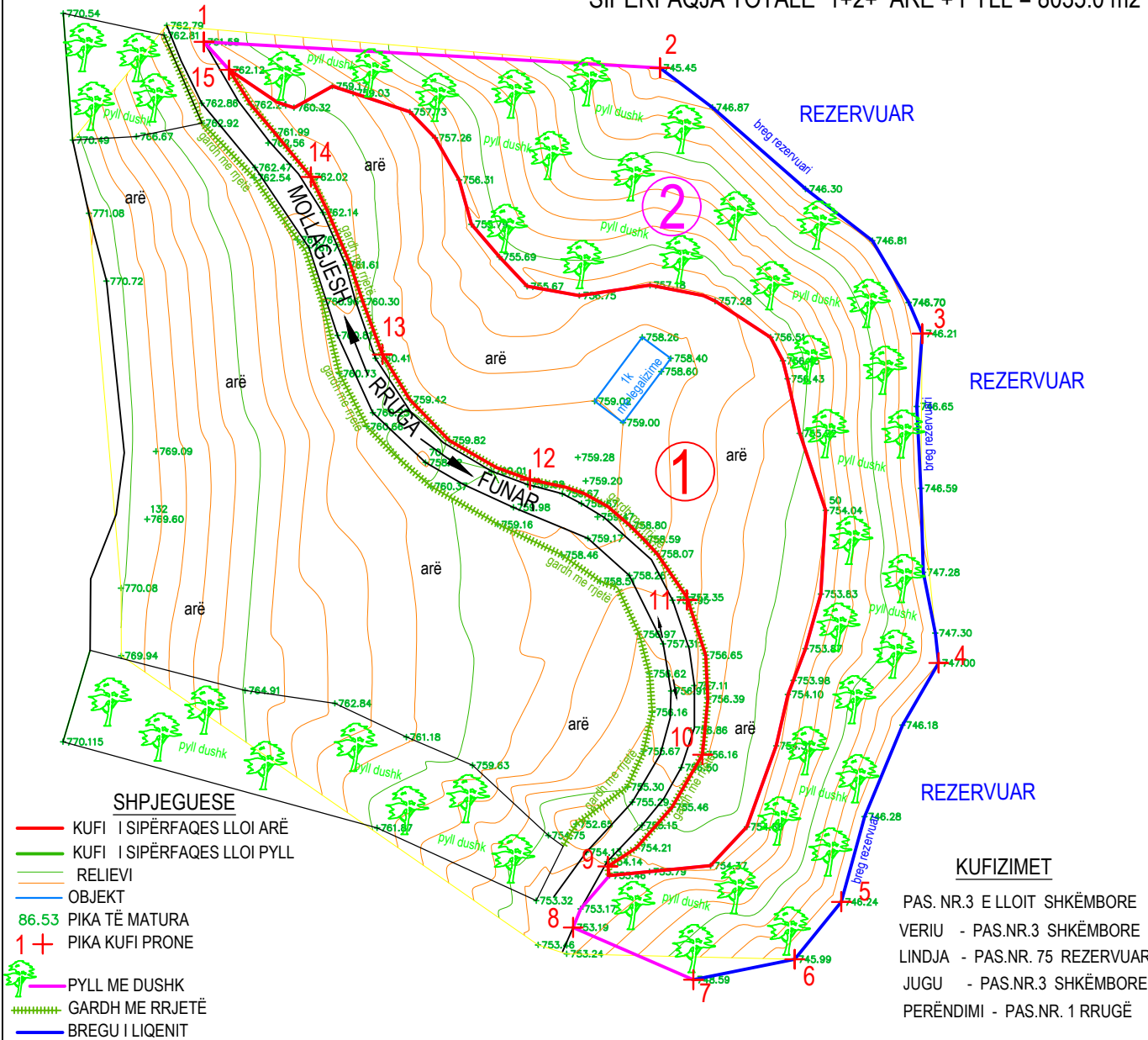
## SIPERFAQET E PASURISE NR.3 E LLOIT SHKËMBORE SIPERFAQET E PASURISE ARË + PYLL QË PËRDOREN

1- SIPËRFAQJA ARË = 3595.0 m<sup>2</sup>

2- SIPËRFAQJA PYLL = 4440.0 m<sup>2</sup>

SIPËRFAQJA TOTALE 1+2+ ARË + PYLL = 8035.0 m<sup>2</sup>

MATJE TE OBSERVUARA ME INSTRUMENT DIXHITAL "LEICA"  
SISTEMI I KORDINATAVE NDERKOMBETARE "UTM"  
SISTEMI I LARTESIVE ABSOLUTE  
VIJA RUSHKULLUESE KRYESORE NE ÇDO 5.0 m  
VIJA RUSHKULLUESE JO KRYESORE NE ÇDO 1.0 m



- SHPJEGUESE**
- KUFI I SIPËRFAQES LLOI ARË
  - KUFI I SIPËRFAQES LLOI PYLL
  - RELIEVI
  - OBJEKT
  - 86.53 PIKA TË MATURA
  - 1+ PIKA KUFIT PRONE
  - PYLL ME DUSHK
  - GARDH ME RRJETË
  - BREGU I LIQENIT

- KUFIZIMET**
- PAS.NR.3 E LLOIT SHKËMBORE
  - VERIU - PAS.NR.3 SHKËMBORE
  - LINDJA - PAS.NR.75 REZERVUAR
  - JUGU - PAS.NR.3 SHKËMBORE
  - PERËNDIMI - PAS.NR.1 RRUËË

FOTO AJRORE VITI 2015 SHKALLA 1 : 5000



### KOORDINATAT E KUFIRIT TE PRONES NE PROJEKSIONIN NDERKOMBETAR-UTM

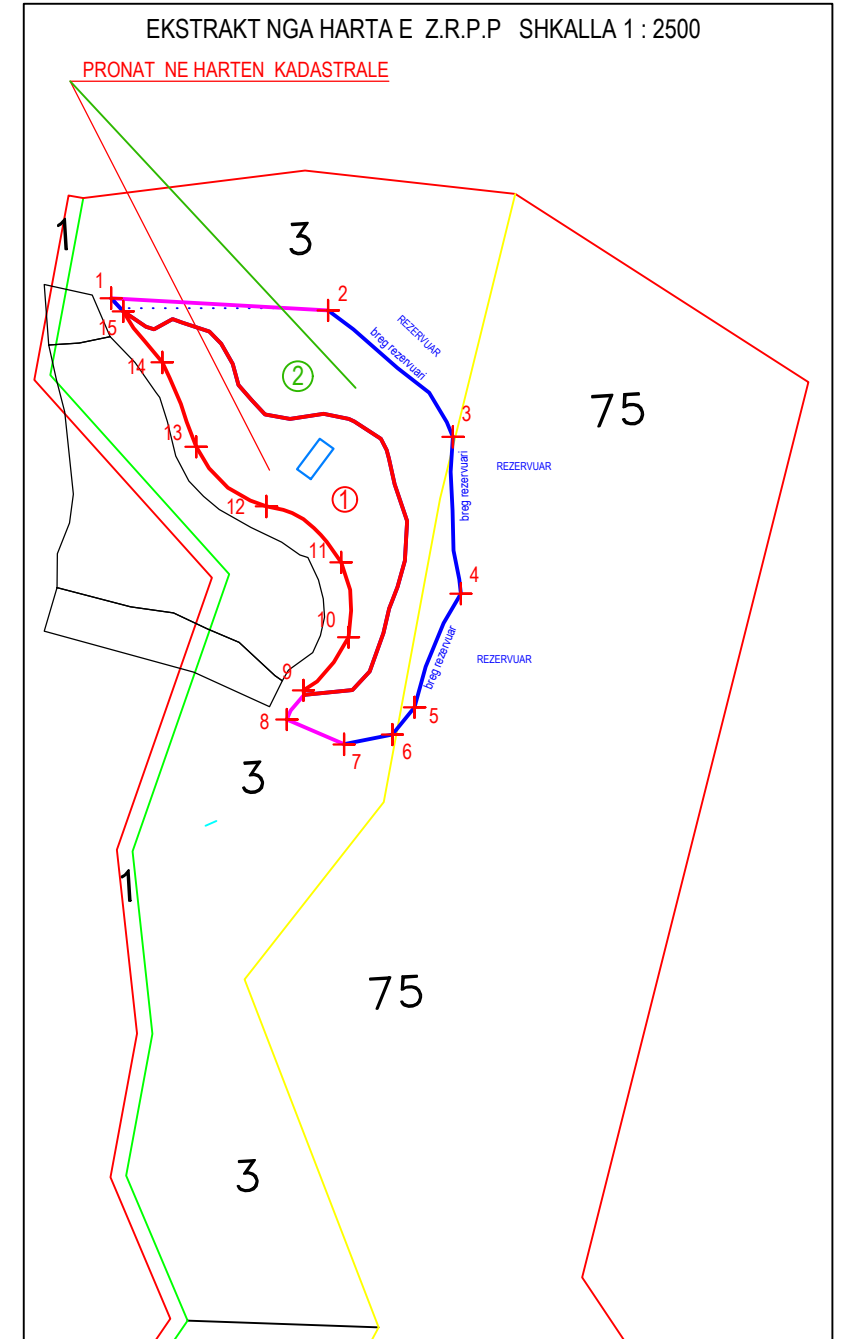
SISTEMI 2000

1 - X = 4562871.277	Y = 420785.880
2 - X = 4562867.601	Y = 420857.662
3 - X = 4562825.787	Y = 420898.941
4 - X = 4562773.966	Y = 420901.519
5 - X = 4562736.390	Y = 420886.222
6 - X = 4562727.361	Y = 420878.893
7 - X = 4562724.144	Y = 420862.930
8 - X = 4562732.372	Y = 420844.003
9 - X = 4562741.986	Y = 420849.443
10 - X = 4562759.560	Y = 420864.382
11 - X = 4562784.287	Y = 420861.916
12 - X = 4562802.803	Y = 420837.231
13 - X = 4562822.515	Y = 420813.969
14 - X = 4562850.435	Y = 420802.740
15 - X = 4562867.276	Y = 420789.870

### KOORDINATAT E KUFIRIT TE PRONES NE PROJEKSIONIN K.R.G.J.SH

1 - X = 4564269.3209	Y = 504618.3730
2 - X = 4564265.2452	Y = 504690.1555
3 - X = 4564223.4305	Y = 504731.4340
4 - X = 4564171.6334	Y = 504734.0255
5 - X = 4564134.0335	Y = 504718.7150
6 - X = 4564125.0045	Y = 504711.3866
7 - X = 4564121.7882	Y = 504695.4227
8 - X = 4564130.0152	Y = 504676.4963
9 - X = 4564139.6306	Y = 504681.9357
10 - X = 4564157.2026	Y = 504696.8756
11 - X = 4564181.5314	Y = 504694.4093
12 - X = 4564200.4469	Y = 504669.7239
13 - X = 4564220.1595	Y = 504646.4625
14 - X = 4564248.2945	Y = 504635.0858
15 - X = 4564264.9190	Y = 504622.3631

EKSTRAKT NGA HARTA E Z.R.P.P SHKALLA 1 : 2500



Shenim. Koordinatat e disa pikave te dhena per pozicionim ne relief jane marre nga harta digitale kombetare(Portali ASIG)

Shenim. Koordinatat e disa pikave te dhena per pozicionim ne relief jane marre nga harta digitale kombetare(Portali ASIG)

**Maksim** Digitally signed by Maksim Gega

EMERTIMI	PLANVEND. E RELIEVIT TOPOGRAFIK
VENDNDODHJA	FSHATI BRANESH
POROSITI	BAJRAM ISMAIL CENI



## TOPOGJEODET PROJEKTIM - ZBATIM

DATA E PERGATITJES	EL BASAN ME	2008/2025/3	17 TO:HIRMA
PL.VEN.RELTOP.	Ing.Gjeodet M. GEGA		
	Licensa Nr TZ.0455/4 Dt 18/06/2021		